

**LEGENDA**

- 4 UNITA' EDILIZIA
- RIDERE
- COPERTURA A TETTO
- COPERTURA A TERRAZZO
- COPERTURA A SOLAIO
- NUOVA EDIFICAZIONE  
AMPLIAMENTO
- NUOVA COPERTURA A TETTO
- DEMOLIZIONE
- DEMOLIZIONE CON  
RICOSTRUZIONE

**COMUNE DI OLIENA  
(PROVINCIA DI NUORO)**

**PIANO ATTUATIVO DI ISOLATO**  
ISOLATI n° 03 - 06 - 08 - 11 - 12 - 17 - 18 - 22 - 23 - 29 - 39  
41 - 42 - 43 - 47 - 57 - 71 - 74 - 77 - 80 - 92

**ISOLATO n.°11**

**PROGETTISTA:**  
Dot. Ing. Giovanni Mura

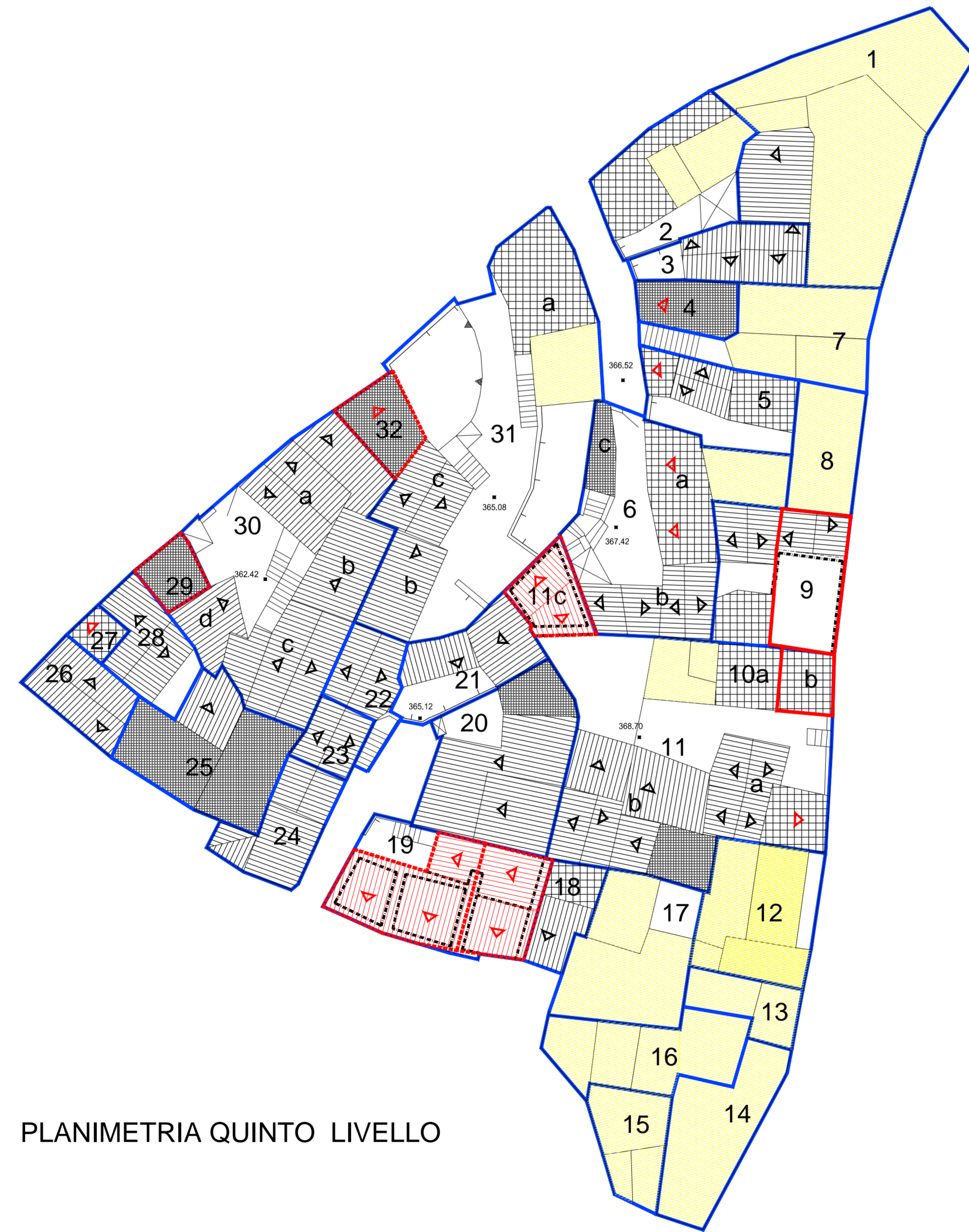
**COLLABORATORI:**  
Dot. sta. Elena Boccia  
Dot. Arch. Francesco G. Sanna  
Geom. Marco Cosca  
Geom. Maurizio Murgia

**IL SINDACO:**  
Dot. Salvatore Fele

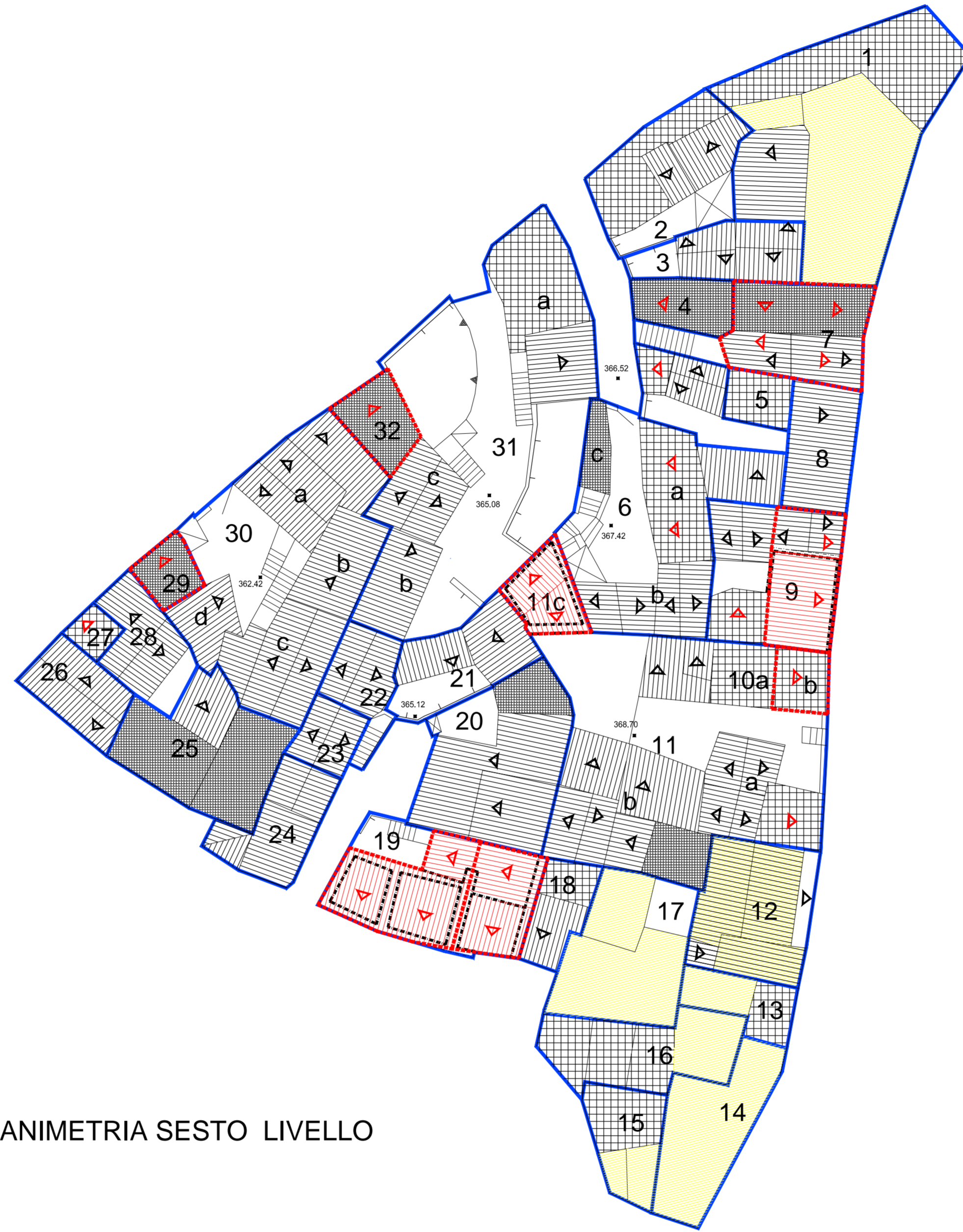
**IL RESPONSABILE DEL PROCEDIMENTO:**  
Dot. Arch. Franco Niffi

**9c.2** Analisi del tessuto edilizio esistente - Proposta Progettuale  
PLANIMETRIE DEI VARI LIVELLI  
Scala 1:200

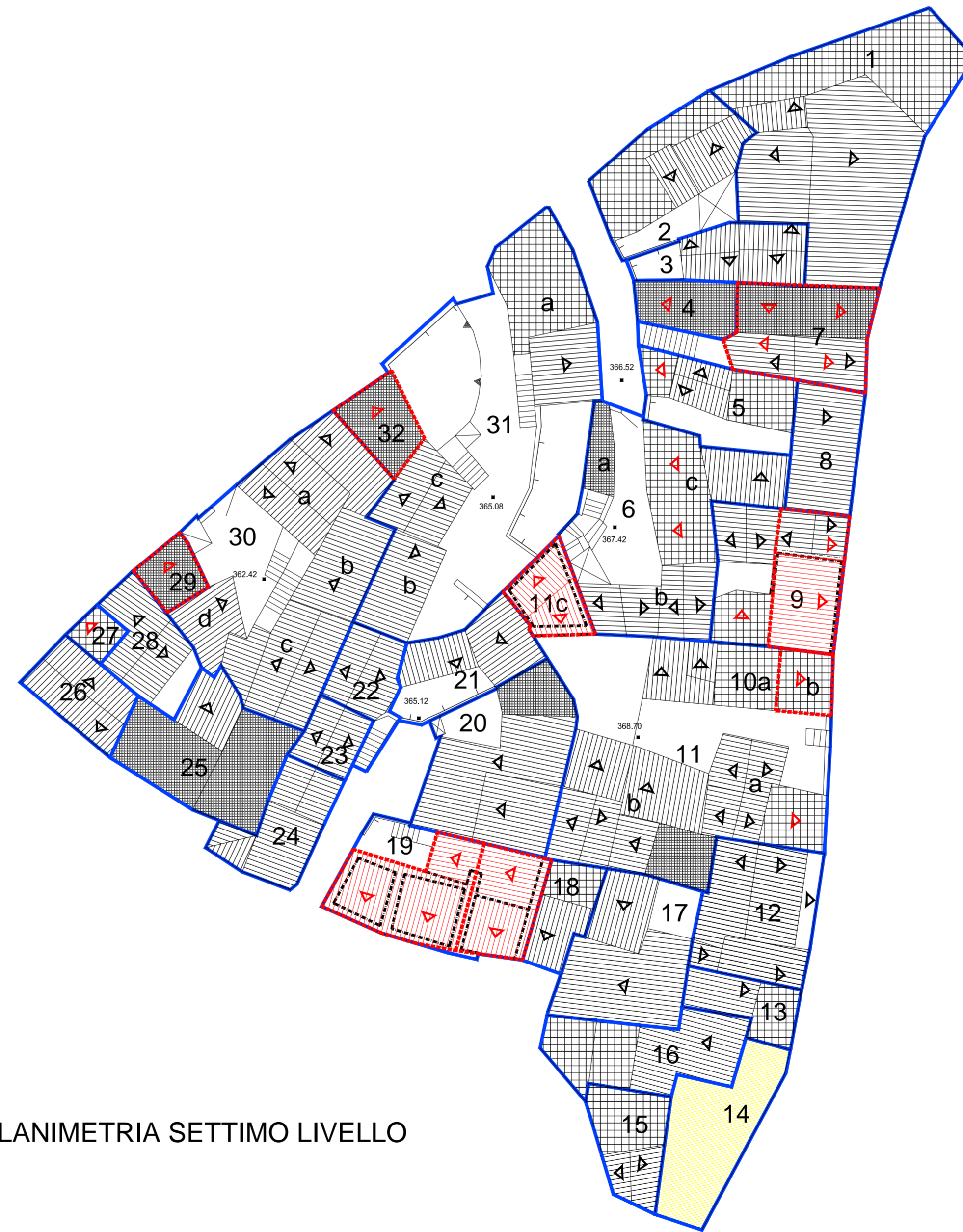
<b>STUDIO ASSOCIATO MURA - TOMASELLO</b>	
INGEGNERIA - ARCHITETTURA - URBANISTICA - GEOLOGIA - GEOTECNICA - GEODINAMICA - GEOMORFOLOGIA - GEOTASSA - GEOTERMOLOGIA - GEOTRACCE	
Data: 05/09/2003	Resp. Progetto: E. Sanna
Architetto: MURA, TOMASELLO	Elaborazioni: E. Sanna
Foto: xxxxx	Verifiche: G. Mura
Modello: P101_01	Approvazioni: G. Mura
Elaborato: xxxxx	Agg. 1.040: xxxxx
Revisi: 1.040: xxxxx	Agg. 2.040: xxxxx



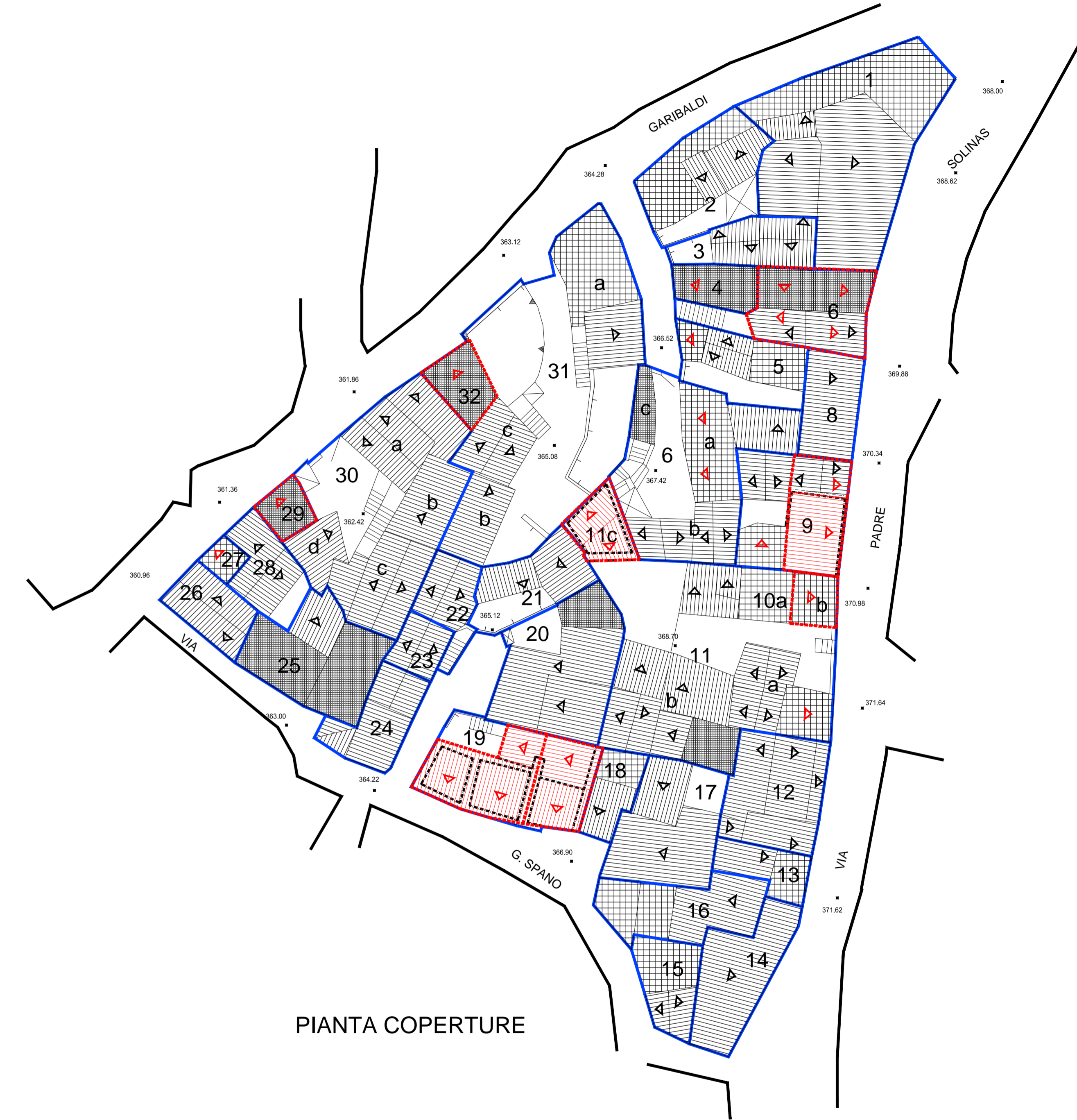
PLANIMETRIA QUINTO LIVELLO



PLANIMETRIA SESTO LIVELLO



PLANIMETRIA SETTIMO LIVELLO



PIANTA COPERTURE