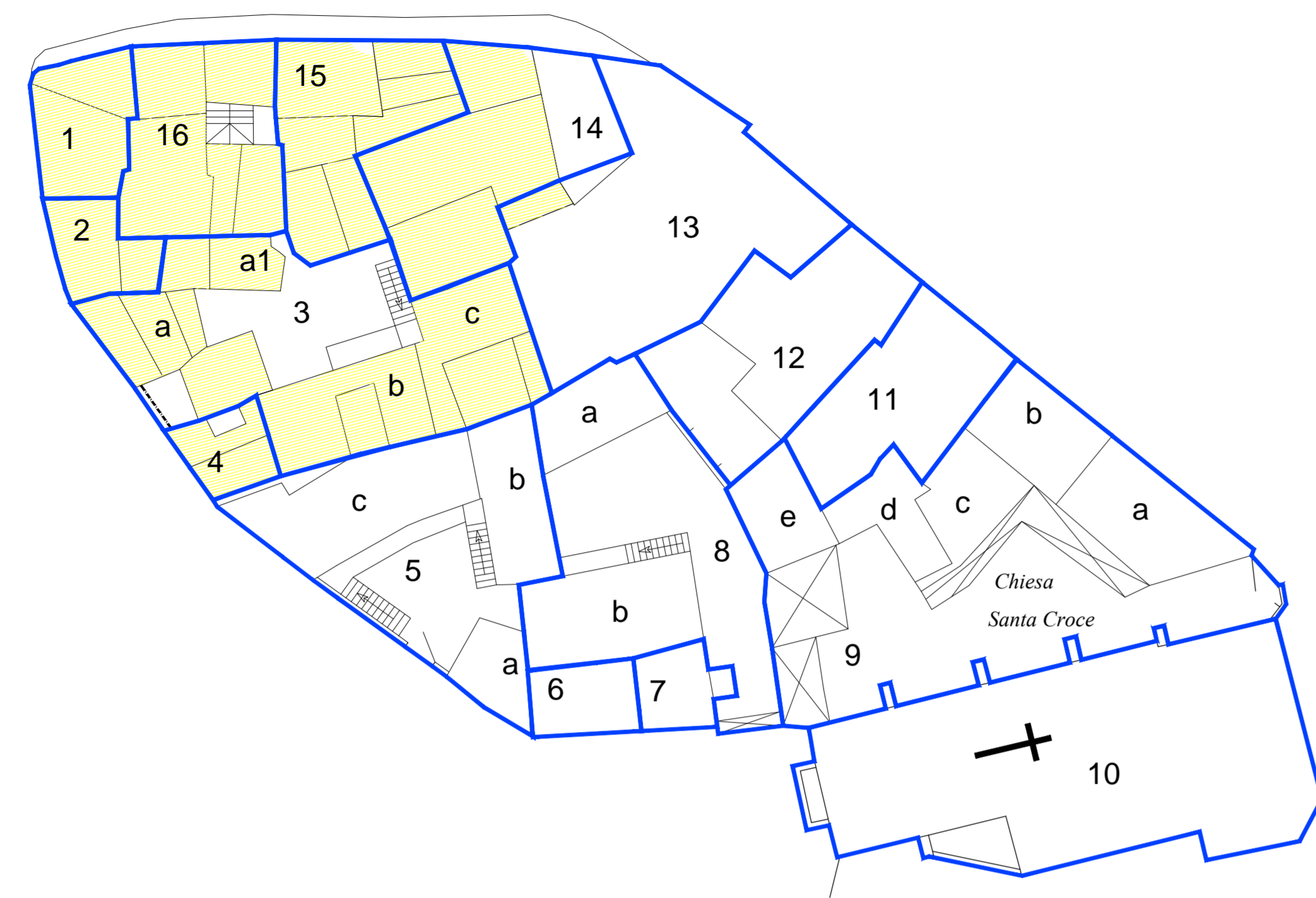
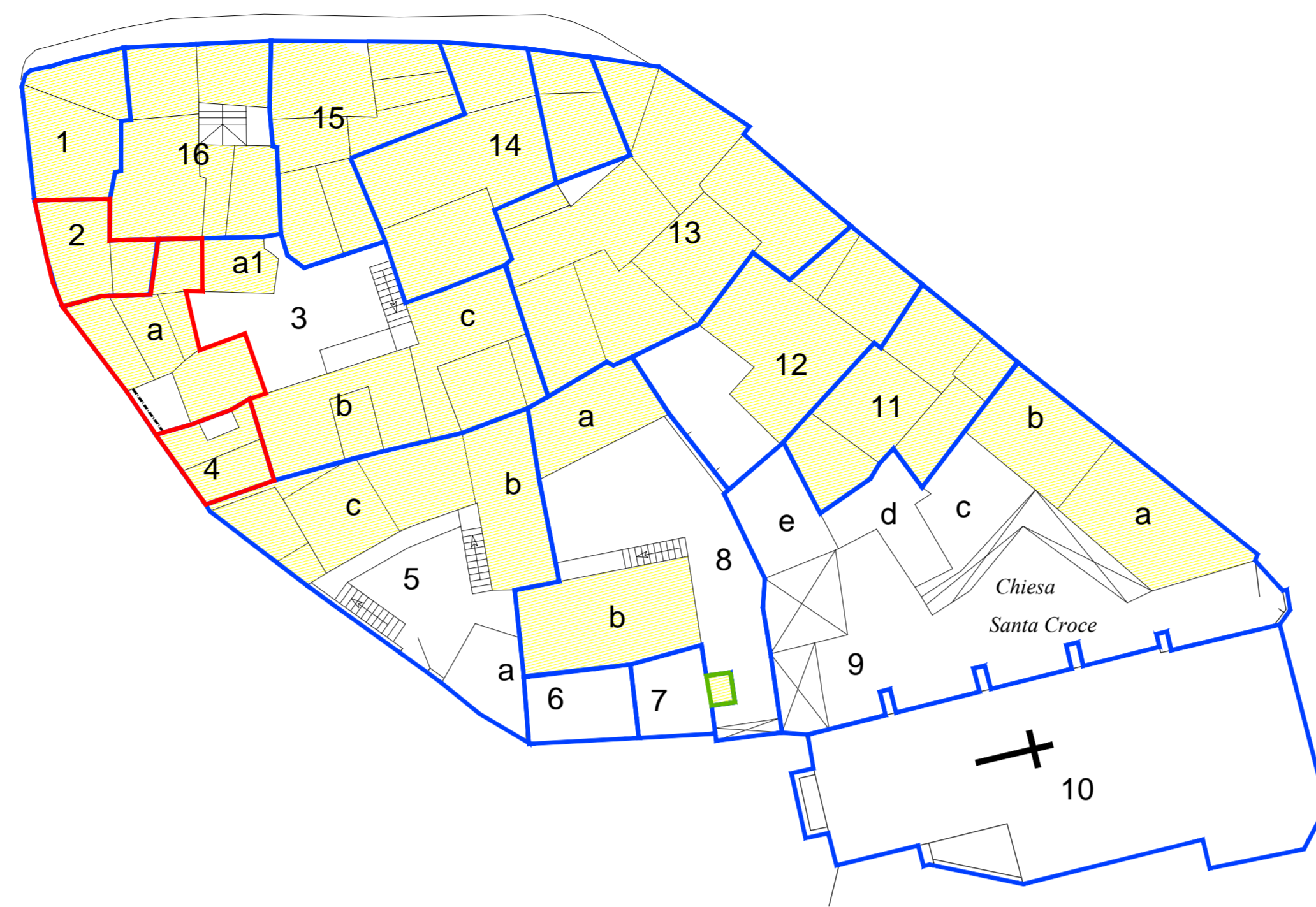


LEGENDA

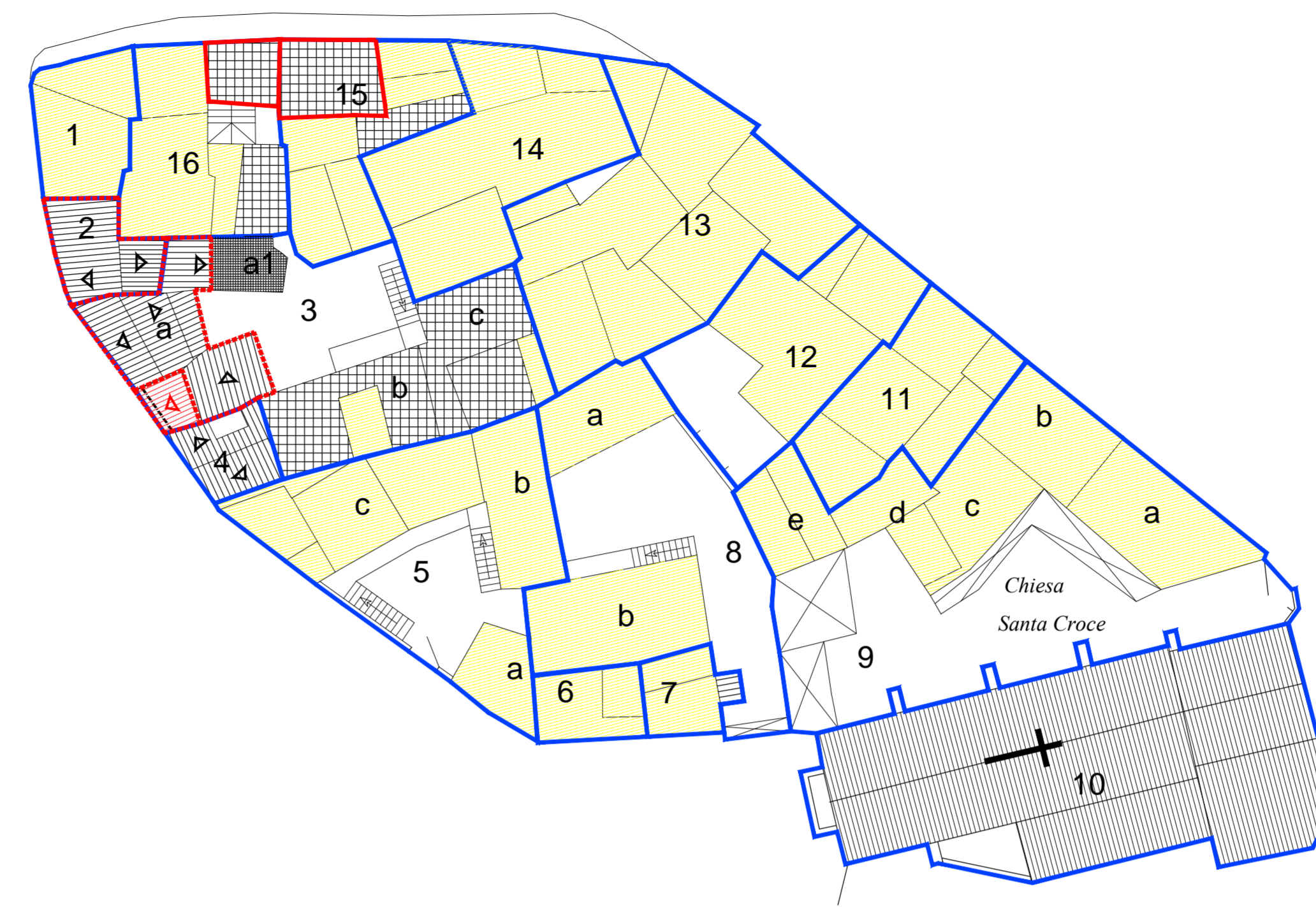
- 4 UNITA' EDILIZIA
- RUDERE
- COPERTURA A TETTO
- COPERTURA A TERRAZZO
- COPERTURA A SOLAIO
- NUOVA EDIFICAZIONE AMPLIAMENTO
- NUOVA COPERTURA A TETTO
- DEMOLIZIONE
- DEMOLIZIONE CON RICOSTRUZIONE



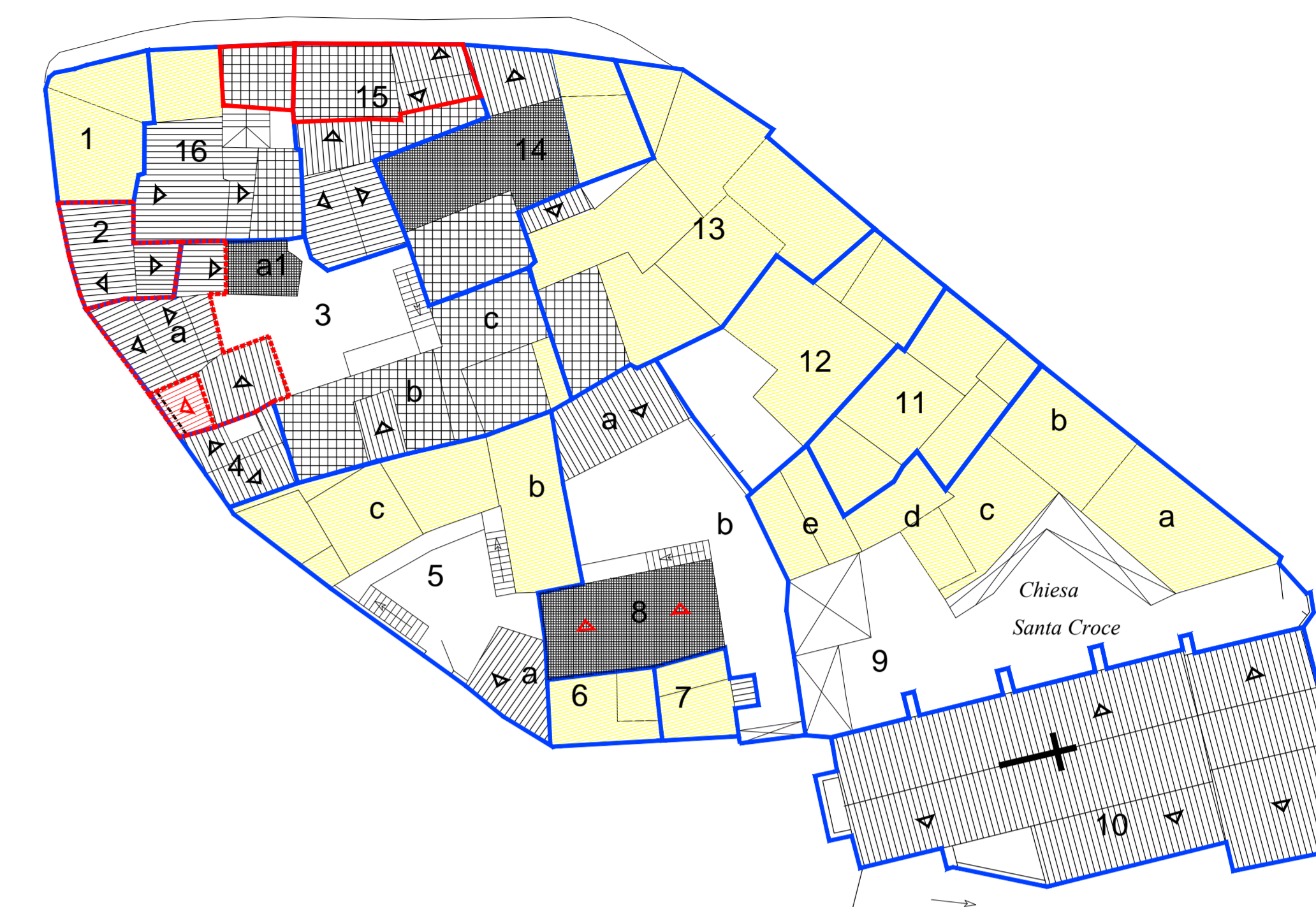
PLANIMETRIA PRIMO LIVELLO



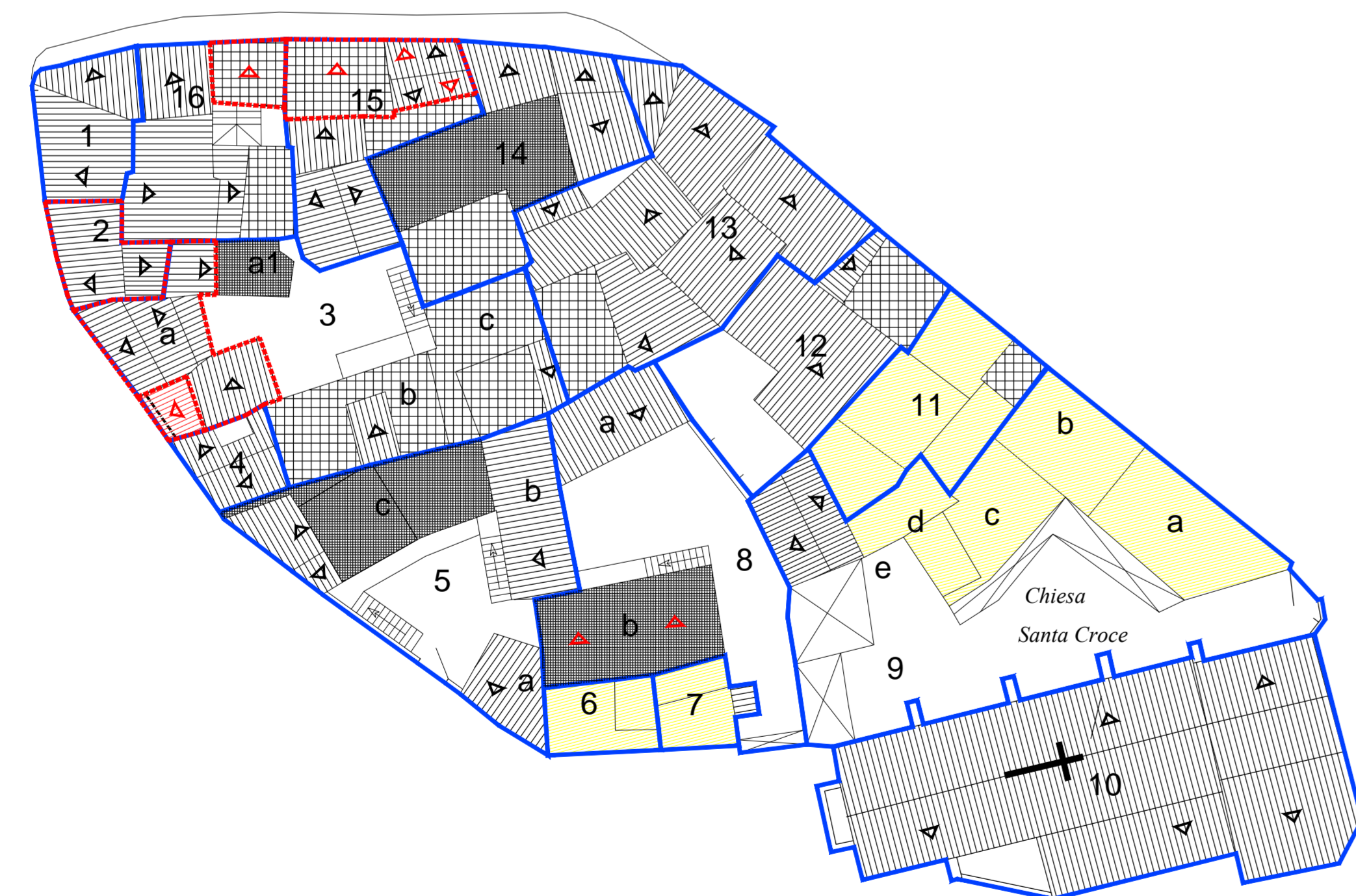
PLANIMETRIA SECONDO LIVELLO



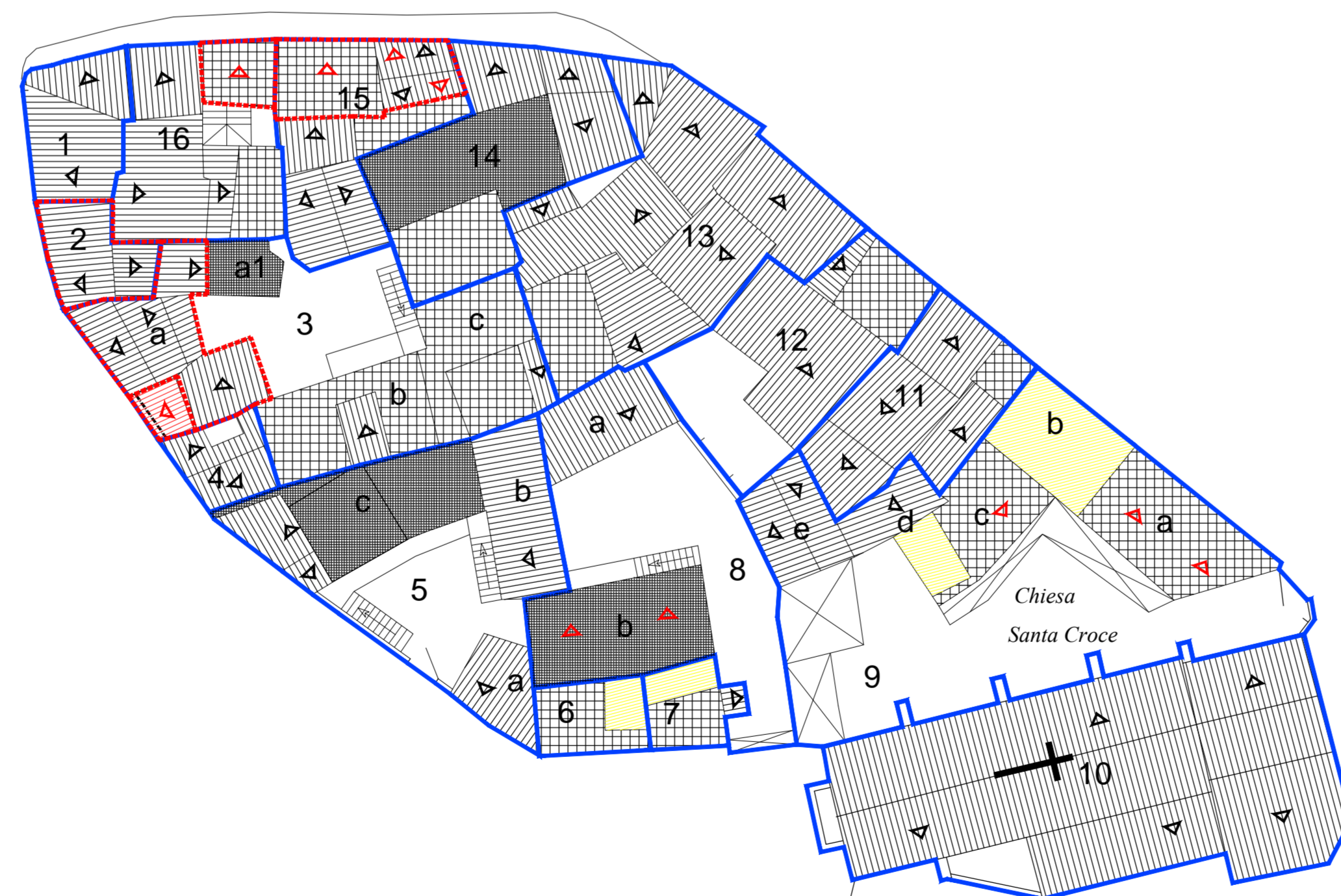
PLANIMETRIA TERZO LIVELLO



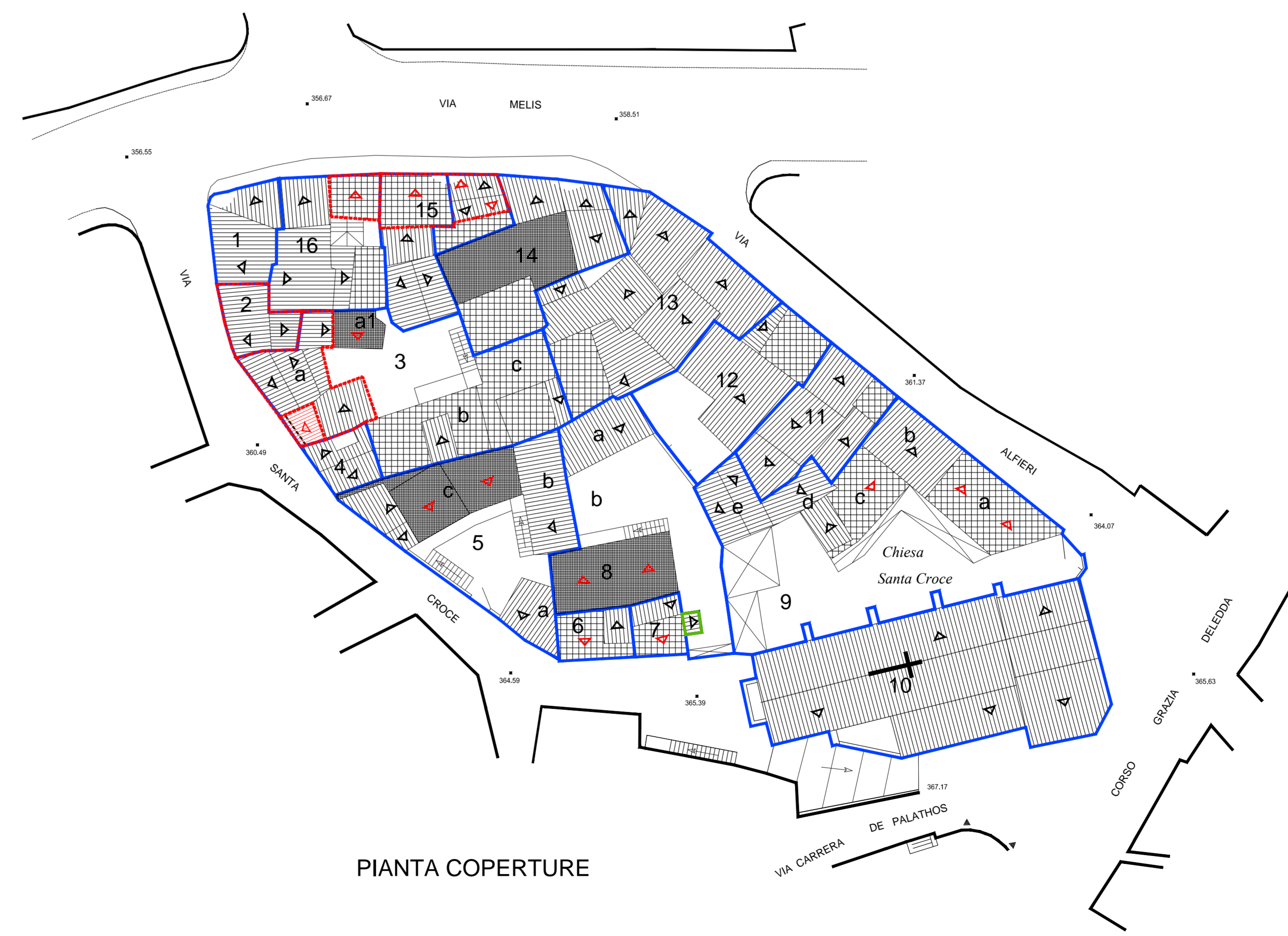
PLANIMETRIA QUARTO LIVELLO



PLANIMETRIA QUINTO LIVELLO



PLANIMETRIA SESTO LIVELLO



PIANTA COPERTURE

COMUNE DI OLIENA
(PROVINCIA DI NUORO)

PIANO ATTUATIVO DI ISOLATO
ISOLATI n° 03-06-08-11-12-17-18-22-23-29-39
41-42-43-47-57-74-71-77-80-92

ISOLATO n.41

PROGETTISTA:
Dot. Ing. Giovanni Mora

COLLABORATORE:
Dot. sta. Elio Biotto
Dot. Arch. Francesco G. Sanna
Geom. Marco Costa
Geom. Maurizio Margia

IL SINDACO:
Dot. Salvatore Fole

IL RESPONSABILE DEL PROCEDIMENTO:
Dot. Arch. Franco Niffoi

17c	ANALISI DEL TESSUTO EDILIZIO ESISTENTE - PROPOSTA PROGETTUALE	
	Planimetrie dei vari livelli	
Scala 1:200		
STUDIO ASSOCIATO MIRA - TOMASELLO		
<small>ARCHITETTURA - INGEGNERIA - GEOLOGIA - GEOTECNICA - INGEGNERIA ELETTRICA - INGEGNERIA MECCANICA - INGEGNERIA IDRAULICA - INGEGNERIA SANITARIA - INGEGNERIA STRUTTURALE - INGEGNERIA URBANISTICA - INGEGNERIA VEICOLI</small>		
DATA: 05/09/2015	PROGETTO: F. Costa	
ARCHITETTO: M. PIVA MARRA	EDIFICAZIONE: F. Botta	
PROGETTO: MIRA	PROGETTO: Costa	
MODELLO: PIA 08	APPROVAZIONE: Costa	
EDIFICAZIONE: MIRA	APP. 1.64	STATUS
PROGETTO: MIRA	APP. 1.64	STATUS