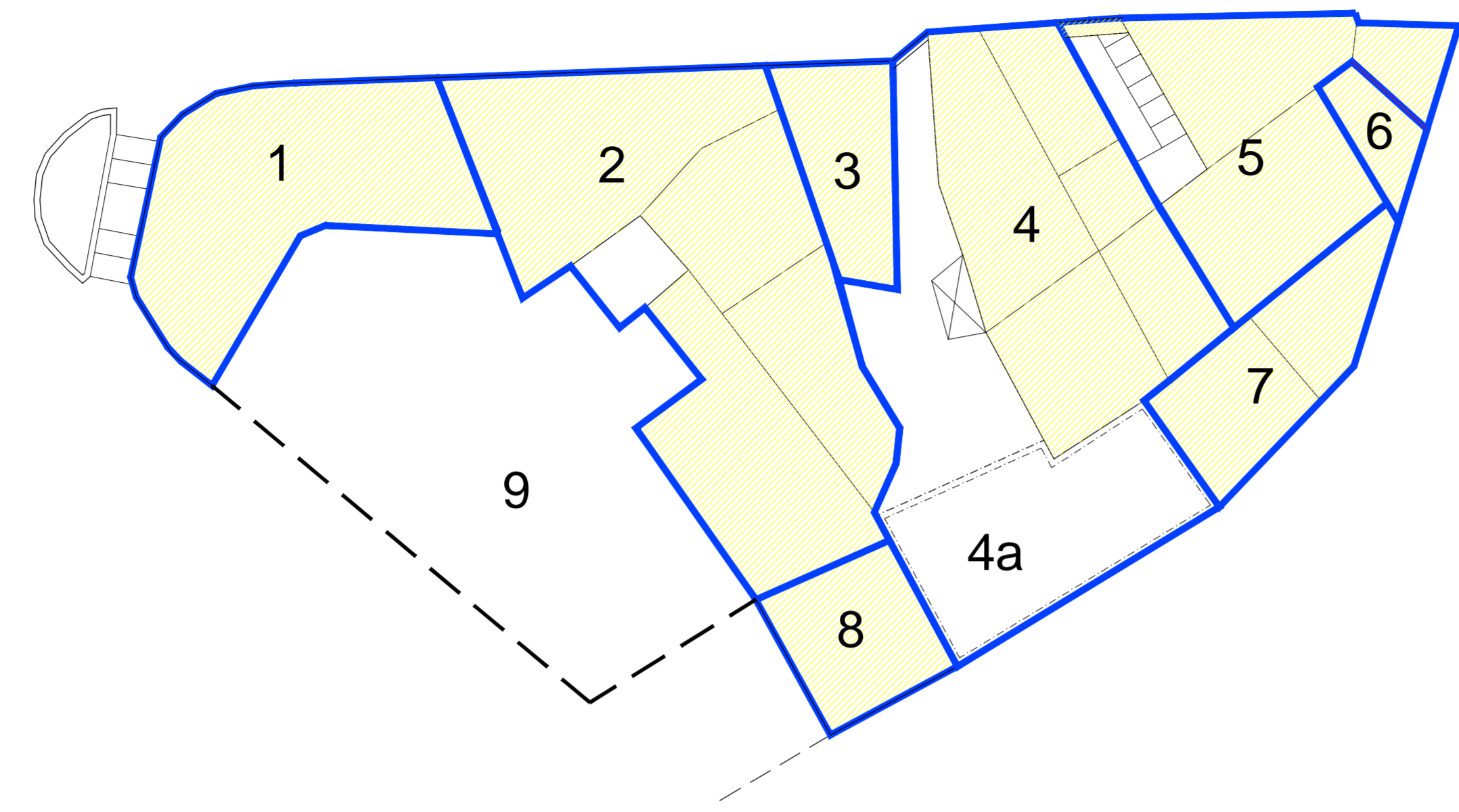
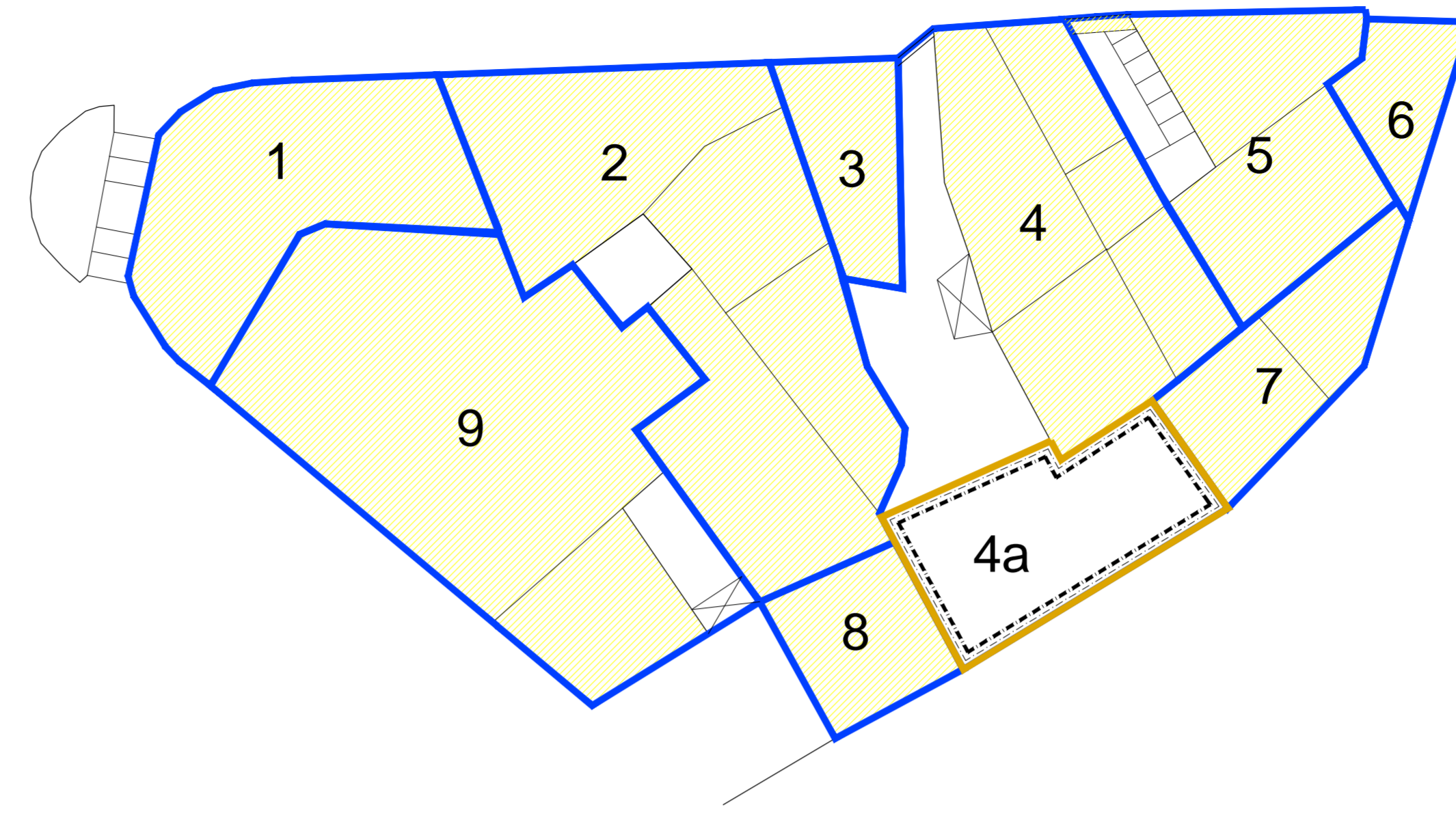


LEGENDA

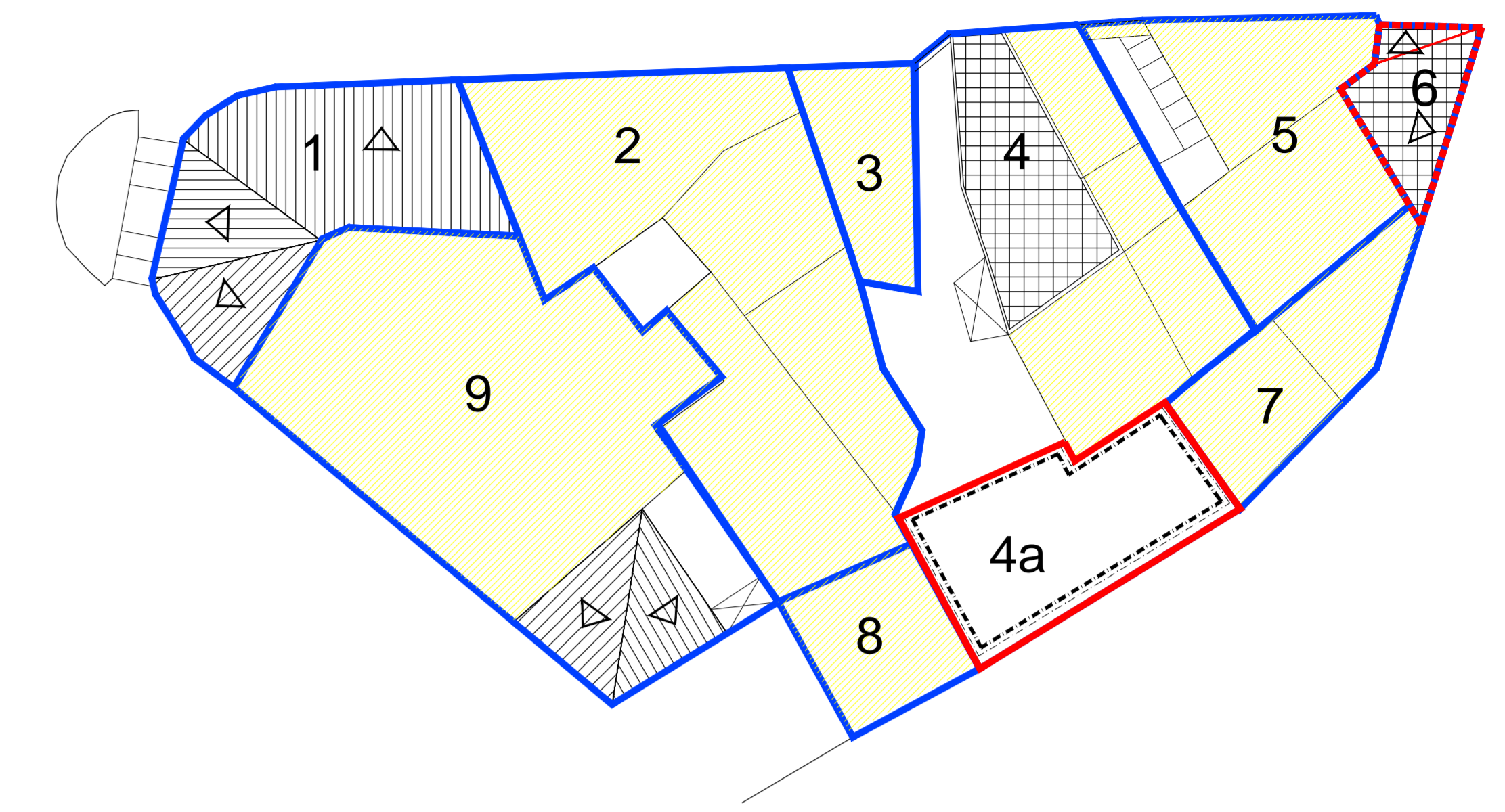
- 4 UNITA' EDILIZIA
- RUDERE
- COPERTURA A TETTO
- COPERTURA A TERRAZZO
- COPERTURA A SOLAIO
- NUOVA EDIFICAZIONE
AMPLIAMENTO
- NUOVA COPERTURA A TETTO
- DEMOLIZIONE
- DEMOLIZIONE CON
RICOSTRUZIONE



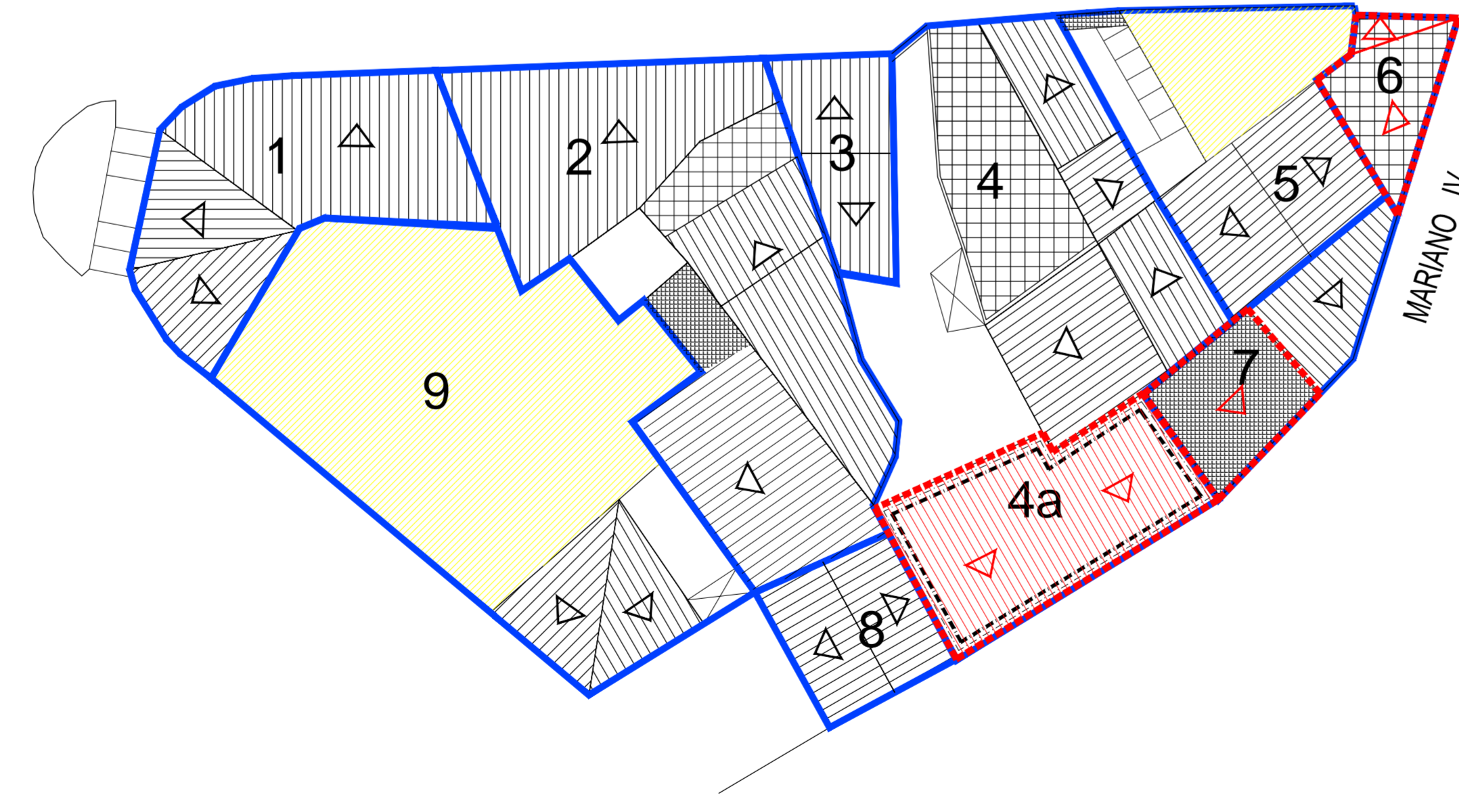
PLANIMETRIA PRIMO LIVELLO



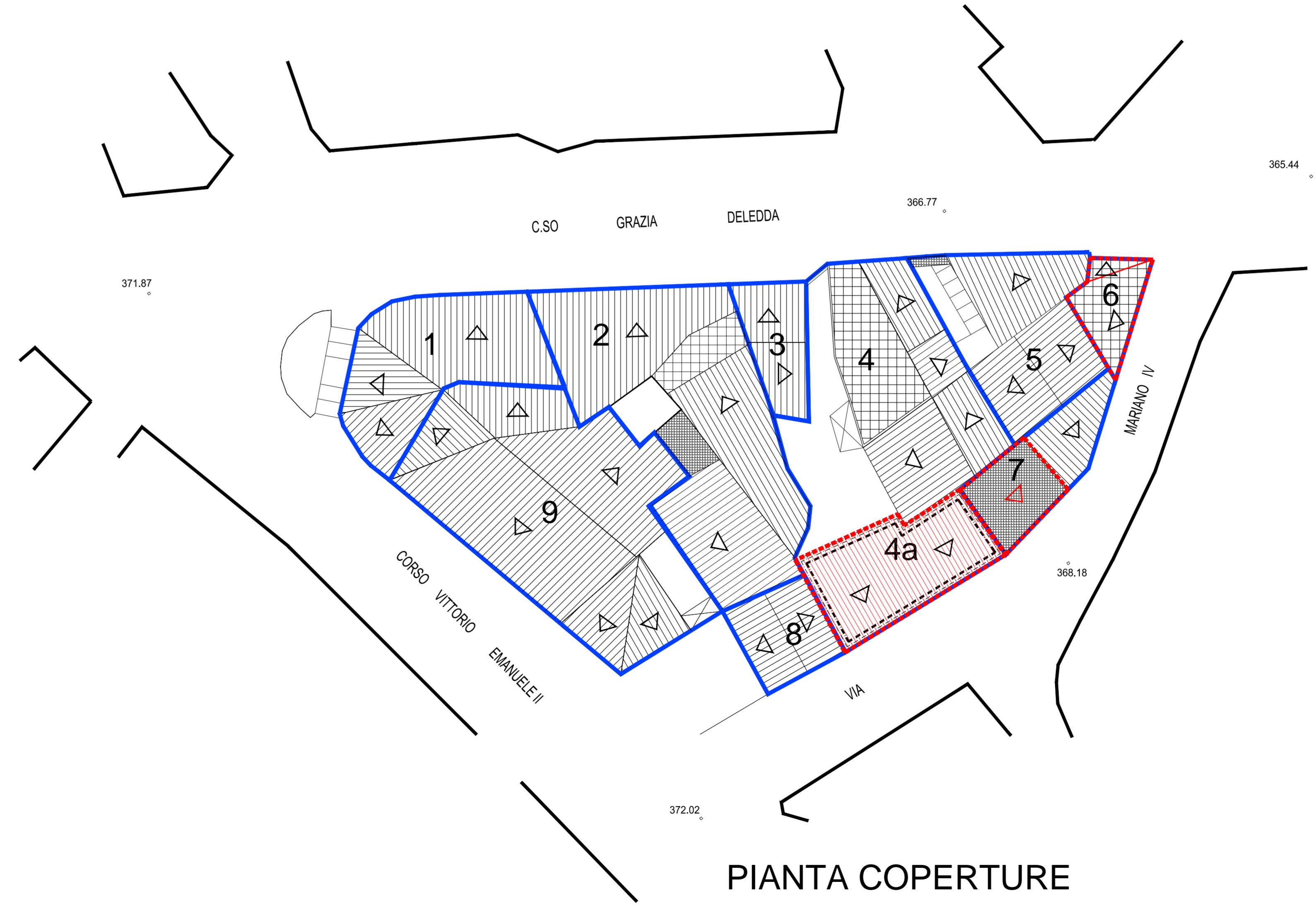
PLANIMETRIA SECONDO LIVELLO



PLANIMETRIA TERZO LIVELLO



PLANIMETRIA QUARTO LIVELLO



PIANTA COPERTURE

**COMUNE DI OLIENA
(PROVINCIA DI NUORO)**

PIANO ATTUATIVO DI ISOLATO

ISOLATI n.° 03 - 06 - 08 - 11 - 12 - 17 - 18 - 22 - 23 - 29 - 39
41 - 42 - 43 - 47 - 57 - 71 - 74 - 77 - 80 - 92

ISOLATO n.°47

PROGETTISTA:
Dott. Ing. Giovanni Mura

COLLABORATORI:
Dott. ssa. Elena Brotzu
Dott. Arch. Francesco G. Sanna
Geom. Marco Cossu
Geom. Maurizio Murgia

IL SINDACO
Dott. Salvatore Fele

IL RESPONSABILE DEL PROCEDIMENTO
Dott. Arch. Franco Niffoi

20c ANALISI DEL TESSUTO EDILIZIO ESISTENTE -
PROPOSTA PROGETTUALE
Planimetrie dei vari livelli
Scala 1: 200

STUDIO ASSOCIATO MURA - TOMASELLO
ARCHITETTURA - INGEGNERIA - URBANISTICA - VULCANOLOGIA - GEOTECNICA - INGEGNERIA DEL TERRITORIO E DELL'AMBIENTE

Data:	05/09/2003	Resp. Progetto:	F.Sanna
Archivio:	MT/019_OLIENA	Elaborazione:	E. Brotzu
File:	xxxxxx	Verifica:	G.Mura
Modello:	FS01_00	Approvazione:	G.Mura
Elaborato:	xxxxxx	Agg. 1 del:	xxxxxx
Rev. 1 del:	xxxxxx	Agg. 2 del:	xxxxxx