





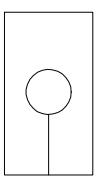


- LEGENDA**
-  **limite di campo**
 -  **ingombro della carreggiata**
 -  **asse stradale**
 -  **ramo a**
 -  **ramo b**
 -  **ramo c**
 -  **sezioni di tracciamento**

COMUNE DI OLIENA
PROVINCIA DI NUORO



Arch. Franco Niffoi
Via della S. 0808 - Numero 4/A/09, 08024 - nei circondari

PIANO PARTICOLAREGGIATO DELLA ZONA BSA DEL PUC
LOCALITÀ "MELATHU"
PROGETTO DEFINITIVO

Approvazione con delibera del Consiglio Comunale n°41 del 16/10/2008

ELABORATO N°9.2 VIABILITÀ, PLANIMETRIA DI TRACCIAMENTO **scala 1:500**

GRUPPO DI LAVORO:
Arch. FRANCO NIFFOI
Planif. ELENA BROTZU
Ing. ANNA MIRRU

IL RESPONSABILE DEL PROCEDIMENTO:
FRANCESCO CAPELLI

IL SINDACO:
Dicembre 2008

