




REGIONE AUTONOMA DELLA SARDEGNA COMUNE DI DORGALI
**INTERVENTO DI RECUPERO PAESAGGISTICO E AMBIENTALE DEL
SITO ARCHEOLOGICO DI TISCALI NEI COMUNI DI DORGALI E OLIENA
- DELIBERAZIONE DELLA GIUNTA REGIONALE N° 17/15 DEL
24-04-2012.**

IMPEGNO DELLE SOMME DERIVANTI DALLE SANZIONI EX ART 167 D.LGS N° 42 DEL 22 GENNAIO 2004 E SS.MM.II.
DETERMINAZIONE N° 4205 PROT. NUMERO 54564/ I.4.3. DEL 25 SETTEMBRE 2012
CUP: F95G12000130002



CODICE ELABORATO:

DF-A-DS-4C

ELABORATO:

PROGETTO INTERVENTO SETTORE SUD

SCALA
1:200

DATA
GENNAIO 2014

AGGIORNAMENTO
MARZO 2014

COMMITTENTE
COMUNE DI DORGALI
AREA TECNICA
VIA UMBERTO 37 - 08022 DORGALI (NU)
TEL. 0784-927239 - responsabile.technica@comune.dorgali.nu.it

RESPONSABILE DEL PROCEDIMENTO
ING. FANCELLO FRANCESCO
SUPPORTO AL RUP.
DOTT.SSA NIEDDU CATERINA

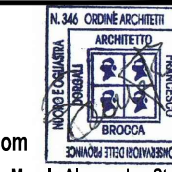
SPAZIO PER NULLA OSTA :

TECNICO PROGETTISTA
ARCH. BROCCA FRANCESCO
VIA UMBERTO 67 - 08022 DORGALI (NU)
CELL. 3483475853 - geodorgali@gmail.com
COLLABORAZIONE: Arch. Enrica Cairi, Arch. Masala Alessandro, Studio Mera

COORDINATORE DELLA SICUREZZA
ARCH. FRONTEDDU GRAZIANO
VIA BACHISIO FANCELLO 4 - 08022 DORGALI (NU)
CELL. 329155888 - graziano.z77@gmail.com

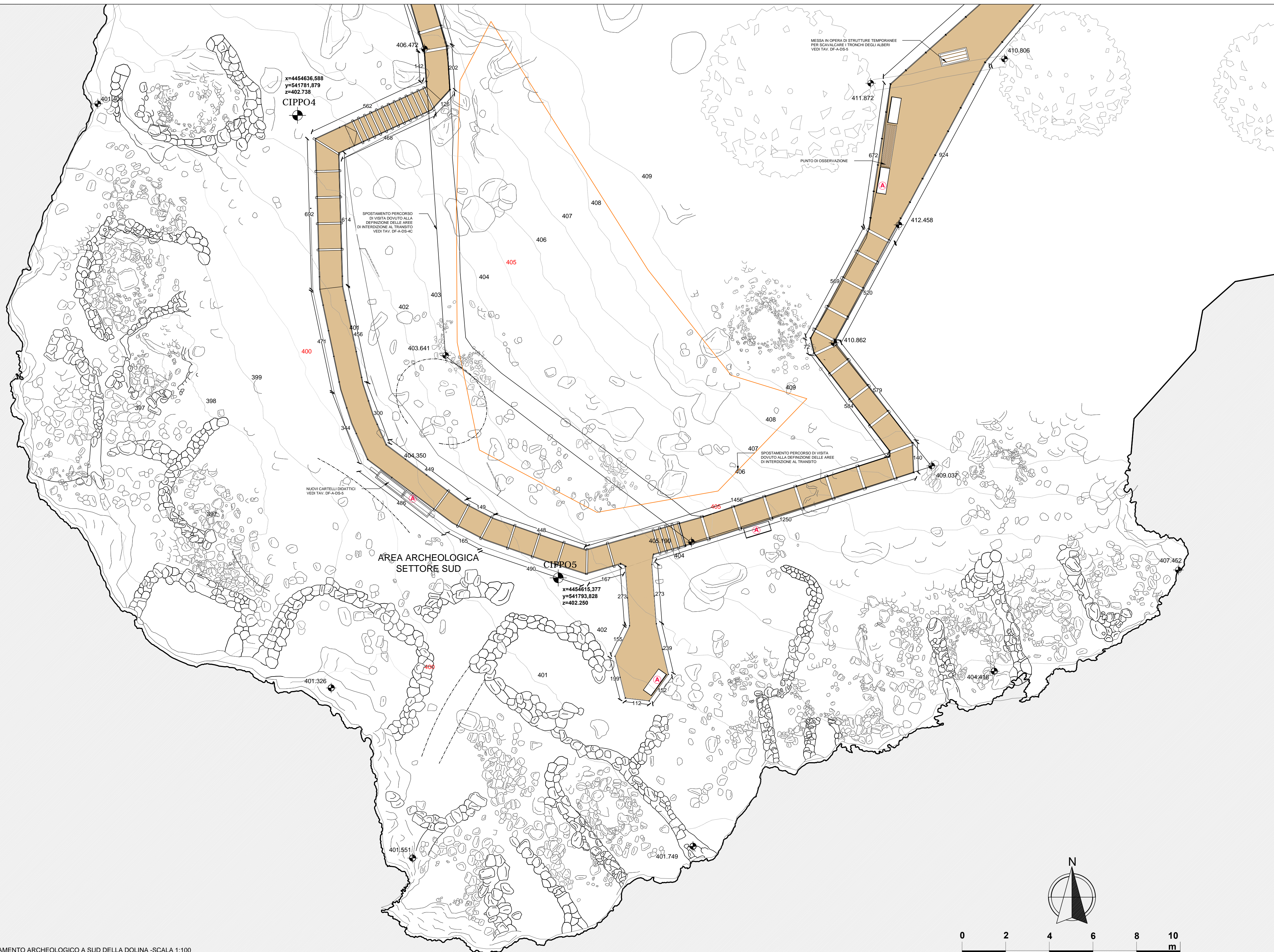
GEOLOGO
DOTT. MULAS GIANFRANCO
VIA MARCO POLO 60 - 08100 NUORO
TEL. 0784206114 - geologo.mulas@gmail.com

ARCHEOLOGO
DOTT. DELUSSU FABRIZIO
VIA DEPRETIS 7 - 08022 DORGALI (NU)
CELL. 3475012131 - fabrizio.delussu@tiscali.it

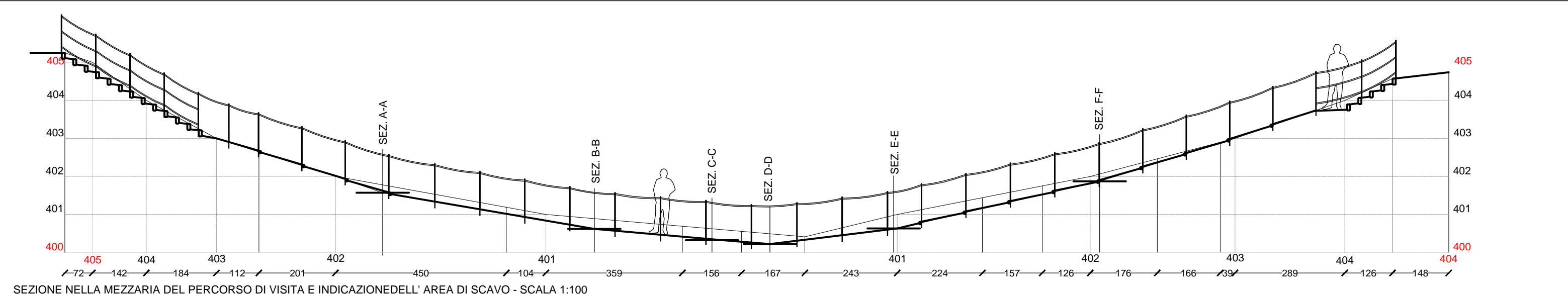


- LEGENDA
- PERCORSO DI VISITA SU TERRA
 - PERCORSO DI VISITA SU STRUTTURE SOPRAELEVATE IN COR-TEN
 - INTERDIZIONE AL TRANSITO
 - AREE DI ATTENZIONE AL CROLLO
 - AREA DI POTENZIALE RISTAGNO IDRICO
 - ABBATTIMENTO CROSTONE IN VOLTA
PER APPROFONDIMENTO SI RIMANDA ALL'ELABORATO DF-GEO-REL-1
 - CARTELLI CON INDICAZIONI ARCHEOLOGICHE
 - CARTELLI CON INDICAZIONI GEOLOGICHE
 - CARTELLI CON INDICAZIONI BOTANICHE-FAUNISTICHE
 - CURVE DI LIVELLO PRINCIPALI
 - CURVE DI LIVELLO SECONDARIE
 - PROBABILI PROFILI DI STRUTTURE MURARIE
VEDI RELAZIONE ARCHEOLOGICA DS-ARC-REL-1
 - MORALETTI DI CASTAGNO INFISSI NEL TERRENO - VEDI TAV DS-A-DS-5

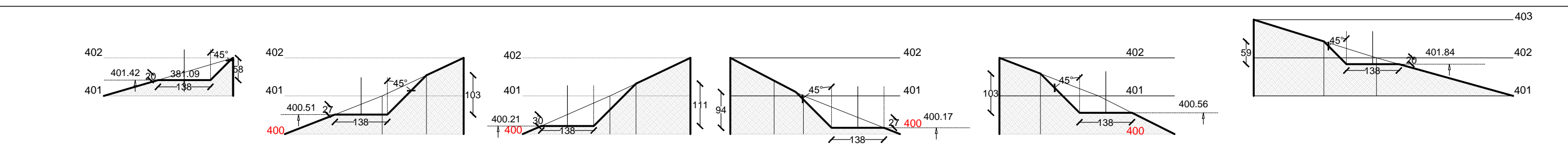
INQUADRAMENTO DELLA
PLANIMETRIA DI PROGETTO
ALL'INTERNO DELLA DOLINA



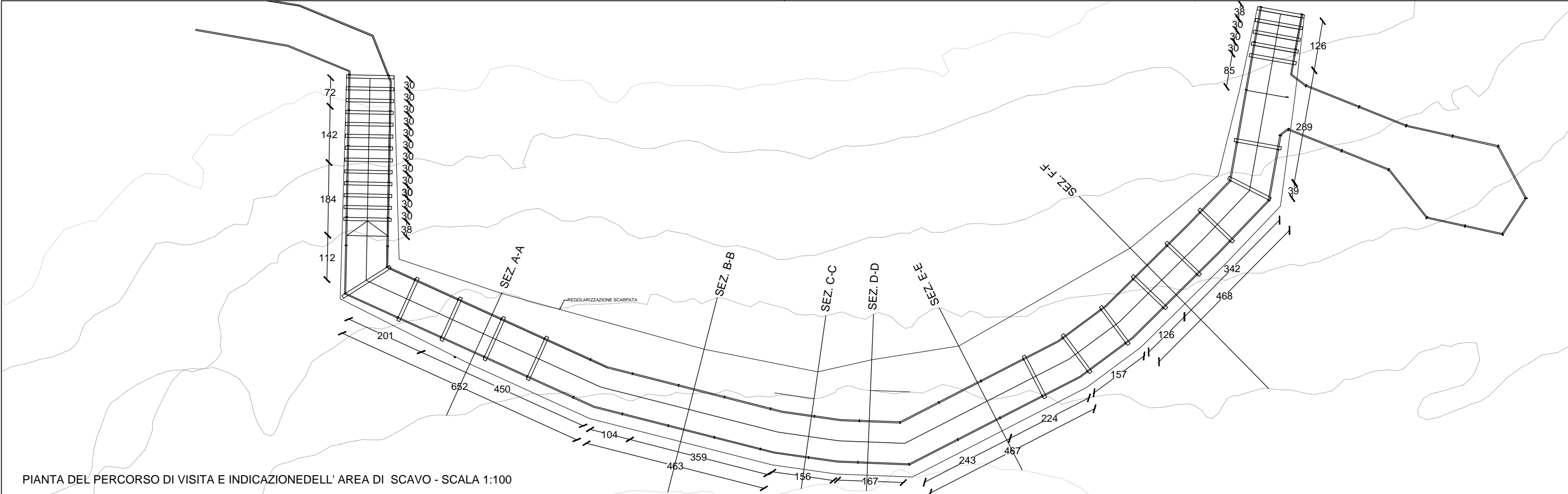
PIANTA INSEDIAMENTO ARCHEOLOGICO A SUD DELLA DOLINA - SCALA 1:100



SEZIONE NELLA MEZZARIA DEL PERCORSO DI VISITA E INDICAZIONE DELL' AREA DI SCAVO - SCALA 1:100



SEZIONI LUNGO IL PERCORSO DI VISITA CON INDICAZIONE AREA SCAVO - SCALA 1:100



PIANTA DEL PERCORSO DI VISITA E INDICAZIONE DELL' AREA DI SCAVO - SCALA 1:100