













- LEGENDA**
-  limite di comparto
 -  asse stradale
 -  viabilità di piano
 -  ramo a
 -  ramo b
 -  ramo c
 -  marciapiedi pubblici
 -  loti residenziali
 -  edifici residenziali assistiti
 -  spazio a verde pubblico S3
 -  area a parcheggi S4



COMUNE DI OLIENA
PROVINCIA DI NUORO

Arch. Franco Niffoi
Via dell'Industria 20, 08100 Nuoro, Tel. 079/538271, e-mail: franco.niffoi@comune.oliena.nu.it

PIANO PARTICOLAREGGIATO DELLA ZONA BSA DEL PUC
LOCALITÀ "MELATHU"
PROGETTO DEFINITIVO

Approvazione con delibera del Consiglio Comunale n°41 del 16/10/2008

ELABORATO N°9.1 VIABILITÀ, PLANIMETRIA TECNICA **scala 1:500**

GRUPPO DI LAVORO:
Arch. FRANCO NIFFOI
Planif. ELENA BROTZU
Ing. ANNA MURRU

IL SINDACO:
FRANCESCO CAPELLI

IL RESPONSABILE DEL PROCEDIMENTO:
Ing. GABRIELE SCUDU

Dicembre 2008

