



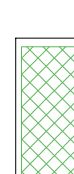
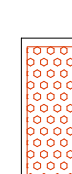





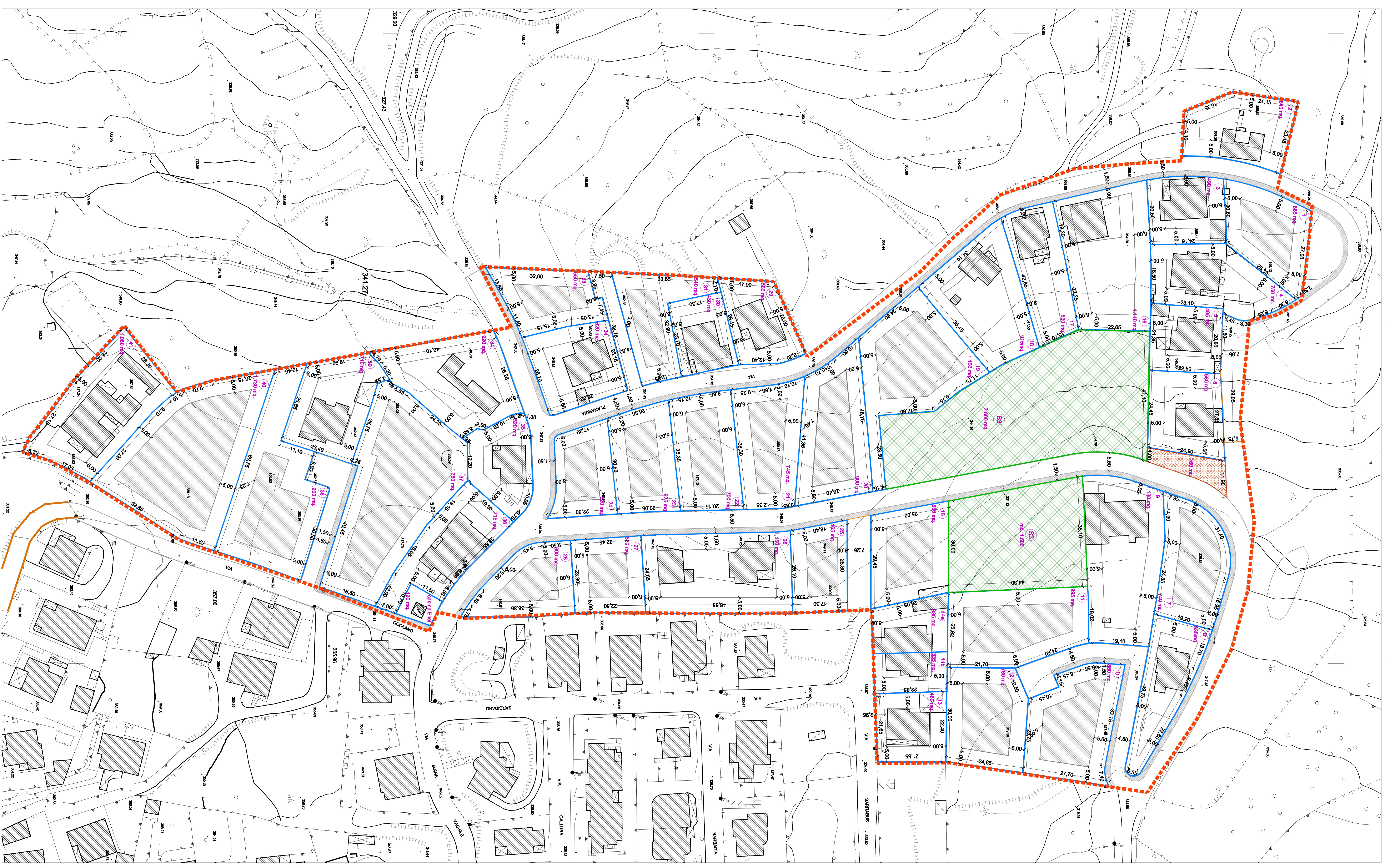


- LEGENDA**
-  limite zona BS2
 -  lotti residenziali
 -  edifici residenziali esistenti
 -  aree di massimo ingombro degli edifici
 -  spazio a verde pubblico S3
 -  area a parcheggio S4
 -  marciapiedi pubblici
 -  superficie zona Bs utilizzata dalla viabilità urbana
 -  spazi liberi e percorsi pedonali
 -  viabilità veicolare principale
 -  percorsi viari interni di lotizzazione



COMUNE DI OLIENA
PROVINCIA DI NUORO



Arch. Franco Niffo
Via Salina 25, 08080 - Sanuri (CA) 07929, 08080, nel circondario di

**PIANO PARTICOLAREGGIATO DELLA ZONA BS 2 DEL PUC
LOCALITÀ "JANNA E VACHILE"**
PROGETTO DEFINITIVO

Approvazione con delibera del Consiglio Comunale n°41 del 16/10/2008

ELABORATO N°6.1 PLANIMETRIA QUOTATA scala 1:500

GRUPPO DI LAVORO:
Arch. FRANCO NIFFO
Pianif. ELENA BROTZU
Ing. ANNA MURRU

IL RESPONSABILE DEL PROCEDIMENTO:
Ing. GABRIELE SCUDU

IL SINDACO:
FRANCESCO CAPELLI

Dicembre 2008