


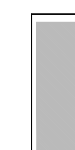

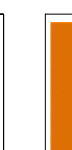
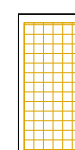
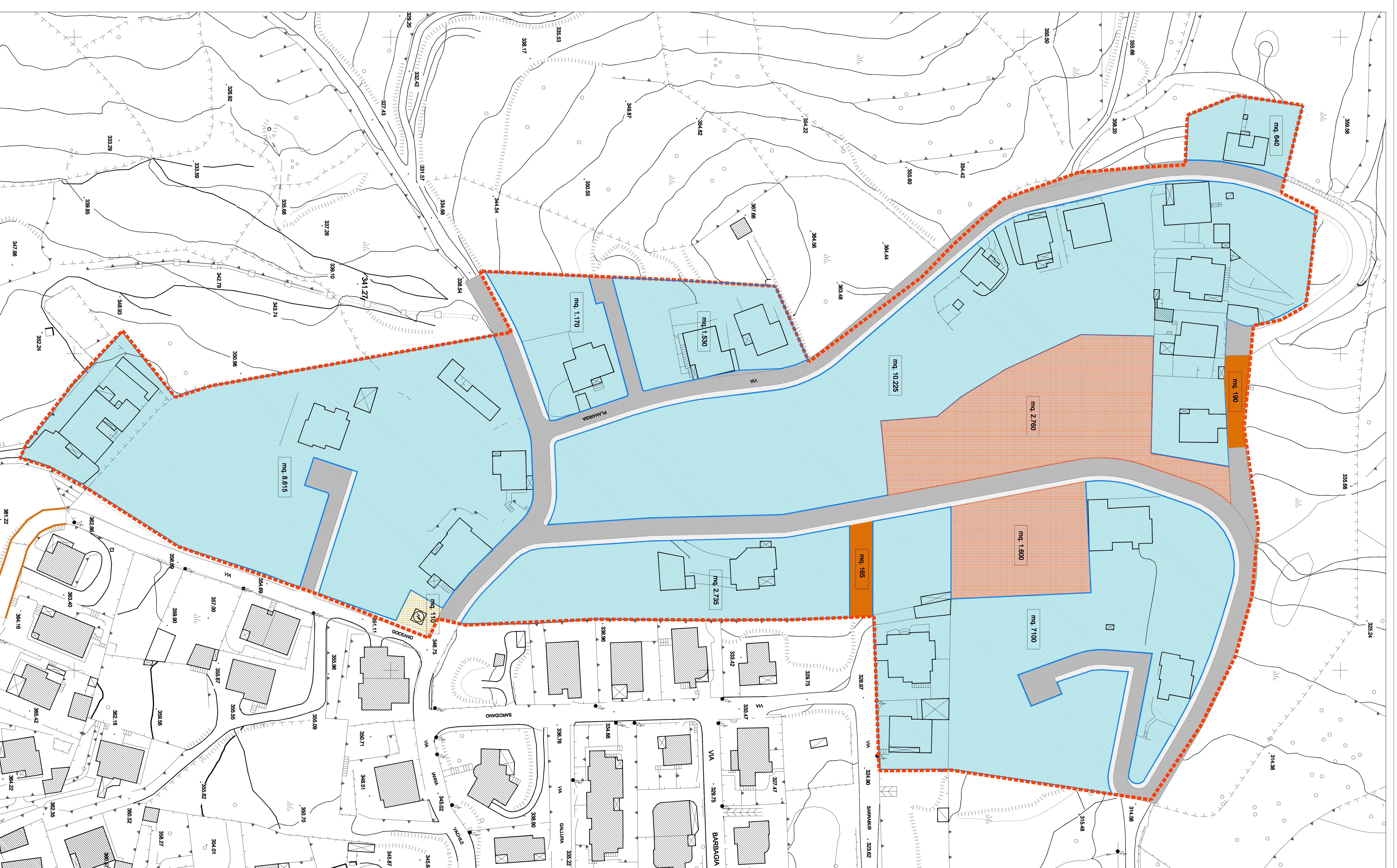



LEGENDA	
	limite Zona B2
	Area destinata a residenza o ad attività
	Area destinata a servizi pubblici
	Area destinata a mobilità
	Area destinata a marciapiedi
	Area destinata a percorsi pedonali
	Area per servizi tecnici (cabina Enel)

Superficie Totale Zona B2	mq.	41.700
Superficie destinata a Residenza ed Attività	mq.	32.015
Superficie per Servizi Pubblici	mq.	4.390
Superficie destinata a Mobilità	mq.	4.090
Superficie destinata a marciapiedi	mq.	800
Superficie destinata a percorsi pedonali	mq.	355
Superficie destinata ad aree speciali	mq.	110



**COMUNE DI OLIVENA**  
PROVINCIA DI NUORO



Arch. Franco Niffo  
Via Salinas di S. Coste, Sennaroli s. n. 1039, 08027, nel territorio comunale

**PIANO PARTICOLAREGGIATO DELLA ZONA B2 DEL PUC**  
**LOCALITÀ "JANNA E VACHILE"**  
**PROGETTO DEFINITIVO**

Approvazione con delibera del Consiglio Comunale n°41 del 16/10/2008

ELABORATO N°7      SCHEMA DI LOTTIZZAZIONE      scala 1:500

GRUPPO DI LAVORO:      Arch. FRANCO NIFFO  
Piant. ELENA BROTZU      Ing. ANNA MURRU

IL SINDACO:      IL RESPONSABILE DEL PROCEDIMENTO:  
FRANCESCO CAPELLI      Ing. GABRIELE SCUDU

Dicembre 2008