

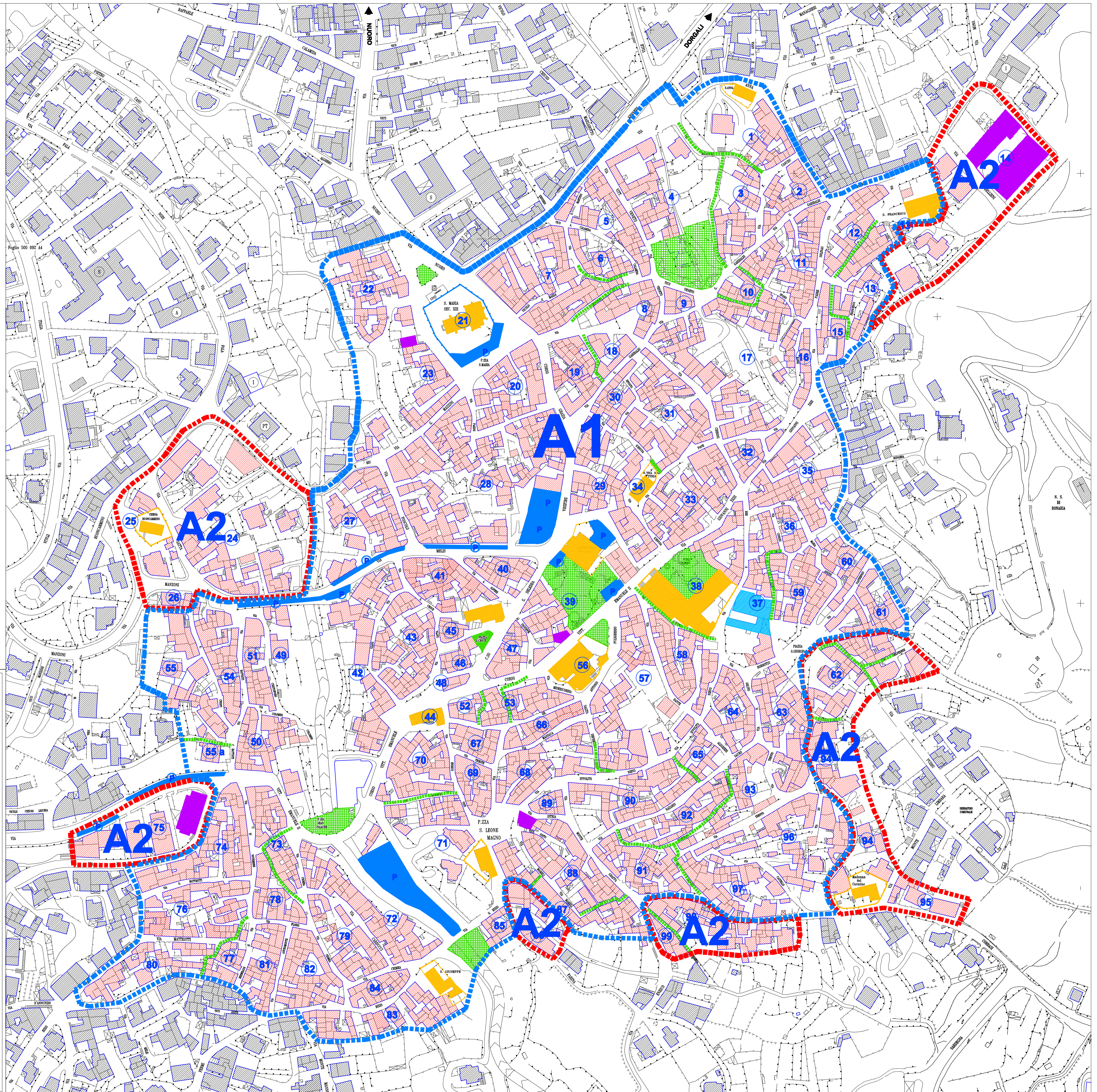


LEGENDA

-  A1 - Parte del CentroStorico con tipologie tradizionali
-  A2 - Parte di Centro Storico con consistenti modifiche del tessuto edilizio
-  Numerazione isolati
-  Residenza e servizi di supporto alla residenza
-  Attività commerciali, artigianali e produttive
-  S1 - Edifici pubblici per l'istruzione
-  S2 - Edifici pubblici per attività generali
-  S3 - Spazi per verde ed attività collettive
-  S4 - Spazi destinati a parcheggio
-  Viabilità veicolare
-  Percorsi pedonali



**COMUNE DI OLIEA
(PROVINCIA DI NUORO)**

**PIANO ATTUATIVO DI ISOLATO
CENTRO STORICO : ELENCO ISOLATI**

PROGETTISTA:
Dott. Ing. Giovanni Mura

COLLABORATORI:
Dott. ssa. Elena Brutti
Dott. Arch. Francesco G. Serra
Geom. Marco Cosu
Geom. Maurizio Murgia

IL SINDACO
Dott. Salvatore Fele

IL RESPONSABILE DEL PROCEDIMENTO
Dott. Arch. Franco Niffi

STRALCIO DEL PIANO PARTICOLARE QUADRO
Scala 1:1000

 STUDIO ASSOCIATO MURA - TOMASELLO
ARCHITETTURA - INGEGNERIA - URBANISTICA

Data:	04.08.2003	Resp. Progetto:	F. Serra
Architetto:	MT/TS/CL/DA	Elaborazione:	E. Brutti
File:	xxxxx	Verifica:	G. Mura
Modello:	PR1_02	Approvazione:	G. Mura
Elaborazione:	xxxxx	App. 1° del:	xxxxx
Rev. 1 del:	xxxxx	App. 2° del:	xxxxx