COMUNE DI OLIENA
PROVINCIA DI NUORO

Arch. Franco Niffoi
Via Deffenu 31 -08100- Nuoro tel. e fax 0784_35602 e_mail: dn.architetti@tiscali.it

PIANO PARTICOLAREGGIATO DELLA ZONA BS2 DEL PUC
LOCALITÀ "JANNA 'E VACHILE"
PROGETTO DEFINITIVO

Approvazione con delibera del Consiglio Comunale n°41 del 16/10/2008

ELABORATO N°9.3 VIABILITÀ. PROFILI LONGITUDINALI scala 1:1.000

GRUPPO DI LAVORO:
Arch. FRANCO NIFFOI
Planif. ELENA BROTZU
Ing. ANNA MURRU

IL SINDACO:
FRANCESCO CAPELLI

IL RESPONSABILE DEL PROCEDIMENTO:
Ing. GABRIELE SCUDU

Dicembre 2008

LEGENDA
- profilo del terreno
- profilo della livelletta
- andamento planimetrico dell'asse

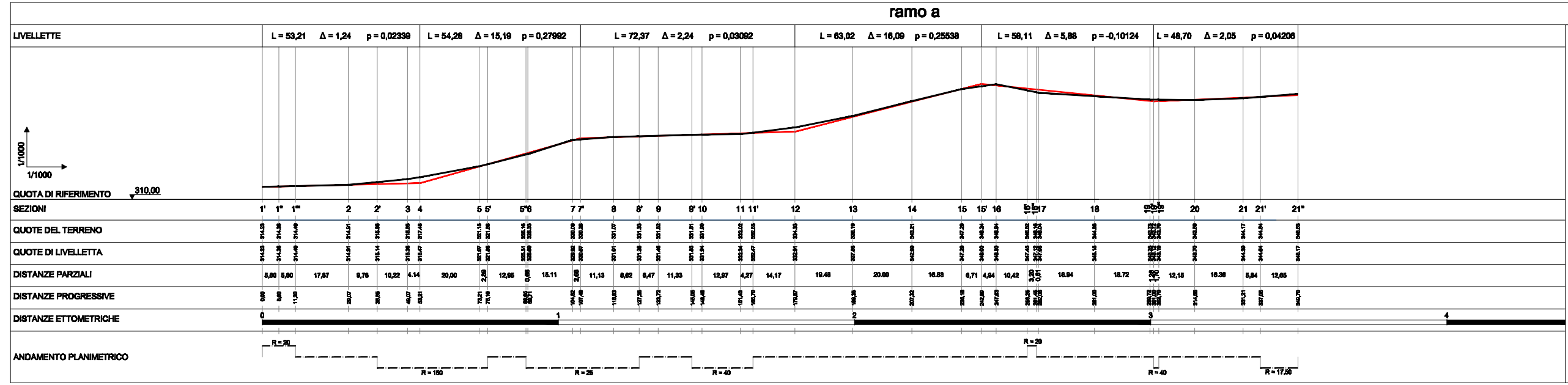
ramo a
LIVELLETTE
L = 53,21 Δ = 1,24 p = 0,02339
L = 54,28 Δ = 15,19 p = 0,27992
L = 72,37 Δ = 2,24 p = 0,03092
L = 63,02 Δ = 16,09 p = 0,25538
L = 58,11 Δ = 5,88 p = -0,10124
L = 48,70 Δ = 2,05 p = 0,04206
1/1000
QUOTA DI RIFERIMENTO
SEZIONI
QUOTE DEL TERRENO
QUOTE DI LIVELLETTA
DISTANZE PARZIALI
DISTANZE PROGRESSIVE
DISTANZE ETTOMETRICHE
ANDAMENTO PLANIMETRICO

DATI PER IL TRACCIAMENTO DELLE SEZIONI DEL RAMO a

sez.	distanza progres.	E	N	tangente	quota terreno
1	0.000	1451.853	663.969	345.52457	314.560
2	17.637	1438.536	675.533	345.52457	314.910
3	37.637	1420.825	684.824	330.75535	316.850
4	41.776	1417.160	686.747	330.75982	317.480
5	61.776	1398.405	693.694	322.58053	321.150
6	78.277	1382.466	697.961	316.58910	325.330
7	93.362	1367.398	699.012	304.43829	330.090
8	107.192	1356.184	690.952	260.32374	331.070
9	122.289	1350.577	676.935	224.22379	331.520
10	137.029	1346.021	662.916	220.01017	331.900
11	149.999	1345.671	649.951	201.71903	332.020
12	168.436	1348.474	631.729	190.28527	334.330
13	187.913	1351.278	612.454	190.81201	338.190
14	207.913	1355.139	592.831	187.63526	343.210
15	224.751	1358.637	576.361	186.56138	347.290
16	236.401	1360.038	564.795	192.32022	348.940
17	250.631	1362.492	550.778	188.97345	346.040
18	269.568	1363.192	531.854	197.64401	344.860
19	288.289	1364.215	513.161	196.51964	343.730
20	303.412	1365.271	498.074	195.55113	343.590
21	319.773	1366.779	481.784	194.12370	344.170
22	329.432	1366.477	472.130	201.98415	345.410

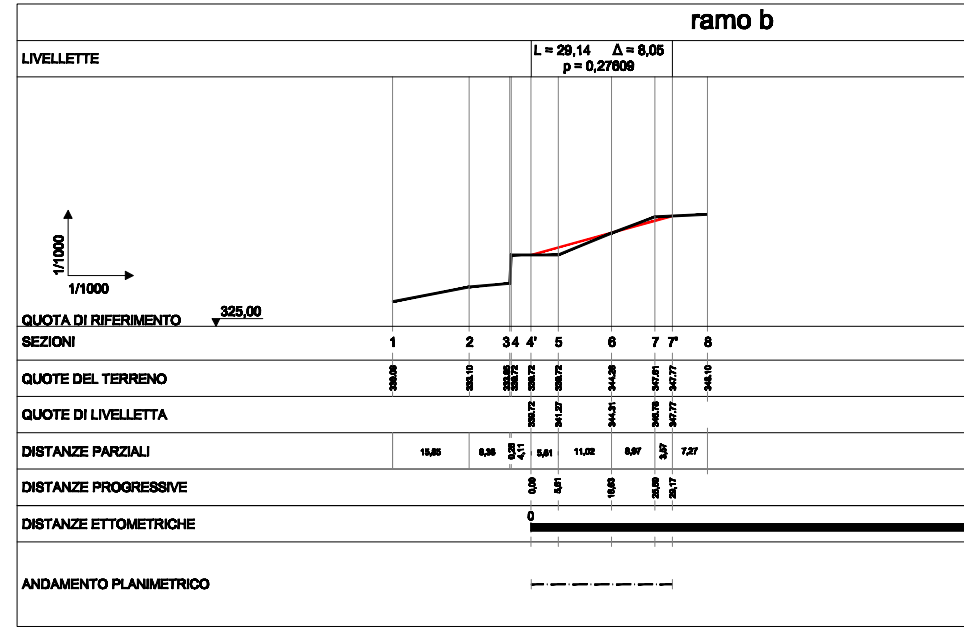
ramo b
LIVELLETTE
L = 29,14 Δ = 8,05
p = 0,27609
1/1000
QUOTA DI RIFERIMENTO
SEZIONI
QUOTE DEL TERRENO
QUOTE DI LIVELLETTA
DISTANZE PARZIALI
DISTANZE PROGRESSIVE
DISTANZE ETTOMETRICHE
ANDAMENTO PLANIMETRICO

DATI PER IL TRACCIAMENTO DELLE SEZIONI DEL RAMO b

sez.	distanza progres.	E	N	tangente	quota terreno
1	0.000	1367.398	699.012	296.02894	330.090
2	15.846	1351.583	698.023	296.02894	333.100
3	24.222	1343.229	697.411	295.34854	333.850
4	24.500	1342.951	697.400	297.39975	339.720
5	34.216	1333.243	697.004	297.39975	339.720
6	45.236	1322.241	696.393	296.46450	344.260
7	54.204	1313.275	696.189	298.55676	347.610
8	65.051	1302.476	697.208	305.98251	348.100

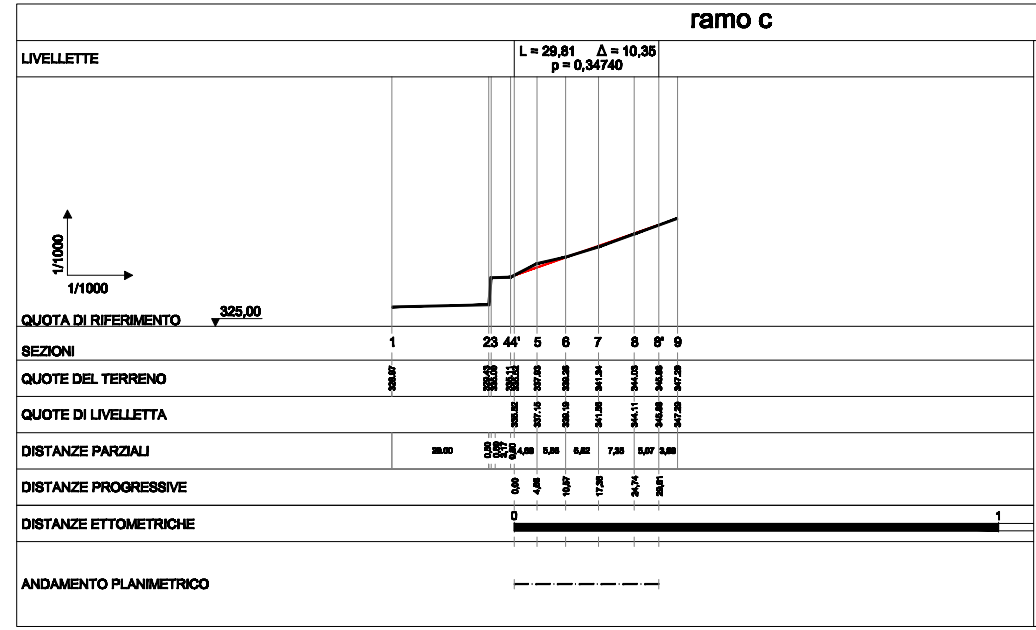
ramo c
LIVELLETTE
L = 29,81 Δ = 10,35
p = 0,34740
1/1000
QUOTA DI RIFERIMENTO
SEZIONI
QUOTE DEL TERRENO
QUOTE DI LIVELLETTA
DISTANZE PARZIALI
DISTANZE PROGRESSIVE
DISTANZE ETTOMETRICHE
ANDAMENTO PLANIMETRICO

DATI PER IL TRACCIAMENTO DELLE SEZIONI DEL RAMO c

sez.	distanza progres.	E	N	tangente	quota terreno
1	0.000	1417.477	578.300	298.96028	328.970
2	20.000	1397.480	577.972	298.96011	329.430
3	20.500	1396.980	577.964	298.96028	335.000
4	24.468	1393.012	577.899	298.96028	335.110
5	29.951	1387.531	577.765	298.45068	337.930
6	35.834	1381.648	577.765	300.00000	339.260
7	42.652	1374.830	577.765	300.00000	341.340
8	50.005	1367.477	577.765	300.00000	344.030
9	58.956	1358.637	576.360	299.96423	347.290

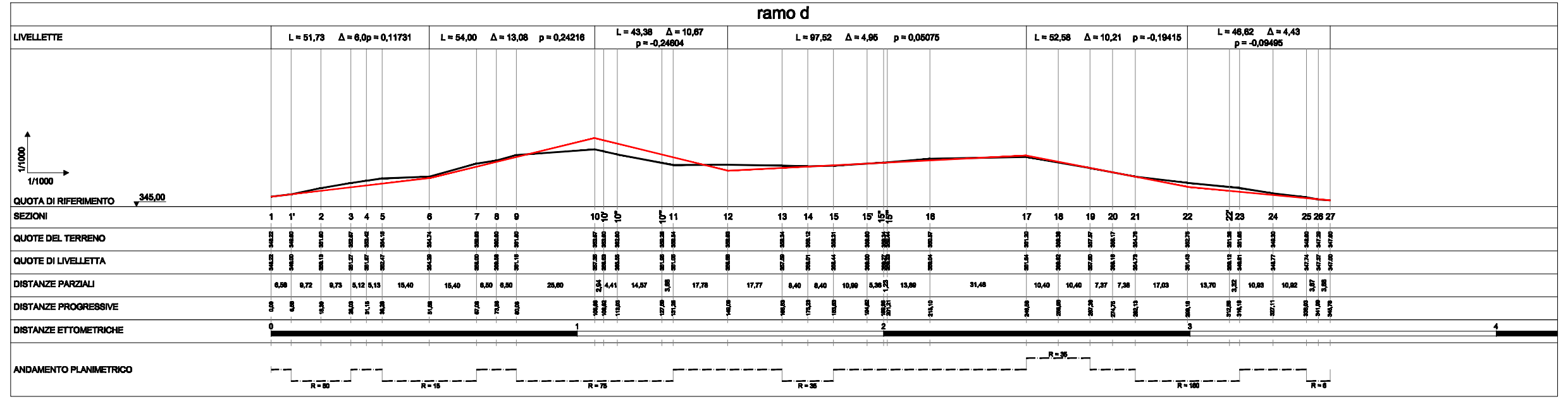
ramo d
LIVELLETTE
L = 51,73 Δ = 6,0p = 0,11731
L = 54,00 Δ = 13,08 p = 0,24216
L = 43,38 Δ = 10,67
p = -0,24604
L = 97,52 Δ = 4,95 p = 0,05075
L = 52,58 Δ = 10,21 p = -0,19415
L = 46,62 Δ = 4,43
p = -0,09495
1/1000
QUOTA DI RIFERIMENTO
SEZIONI
QUOTE DEL TERRENO
QUOTE DI LIVELLETTA
DISTANZE PARZIALI
DISTANZE PROGRESSIVE
DISTANZE ETTOMETRICHE
ANDAMENTO PLANIMETRICO

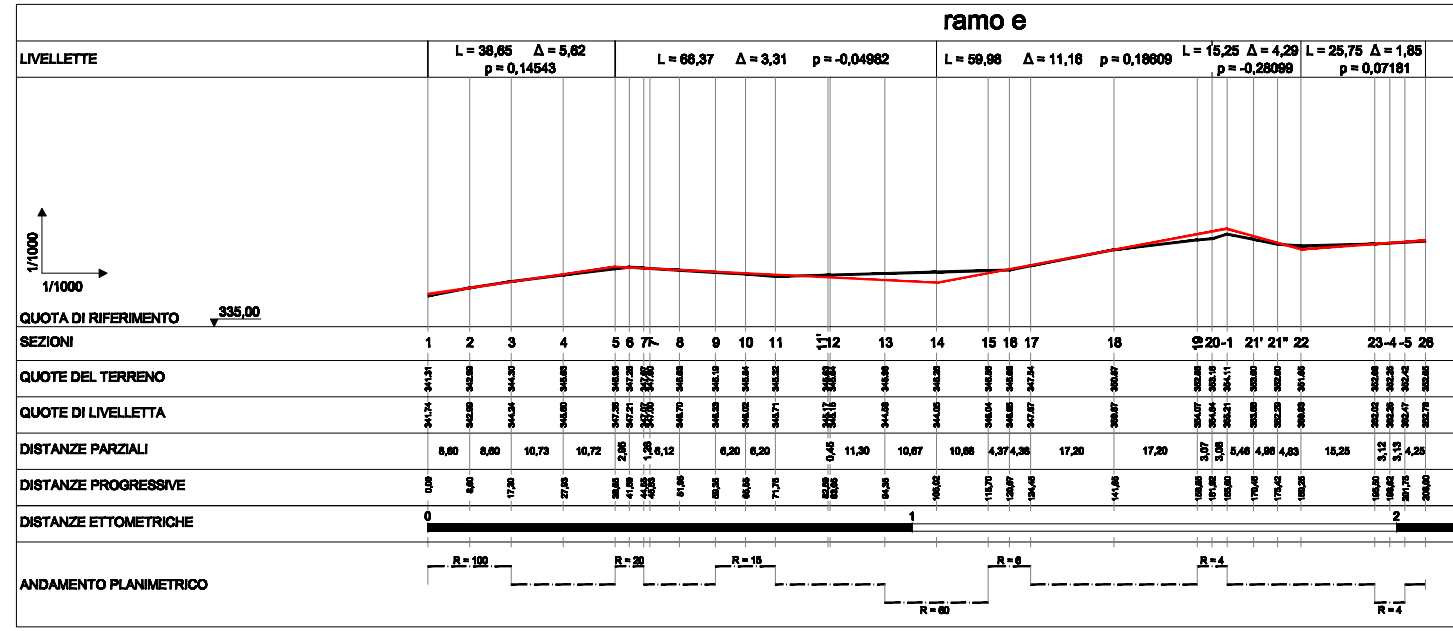
ramo e
LIVELLETTE
L = 38,65 Δ = 5,62
p = 0,14543
L = 66,37 Δ = 3,31 p = -0,04982
L = 59,98 Δ = 11,16 p = 0,18609
L = 15,25 Δ = 4,29
p = -0,28099
L = 25,75 Δ = 1,85
p = 0,07181
1/1000
QUOTA DI RIFERIMENTO
SEZIONI
QUOTE DEL TERRENO
QUOTE DI LIVELLETTA
DISTANZE PARZIALI
DISTANZE PROGRESSIVE
DISTANZE ETTOMETRICHE
ANDAMENTO PLANIMETRICO

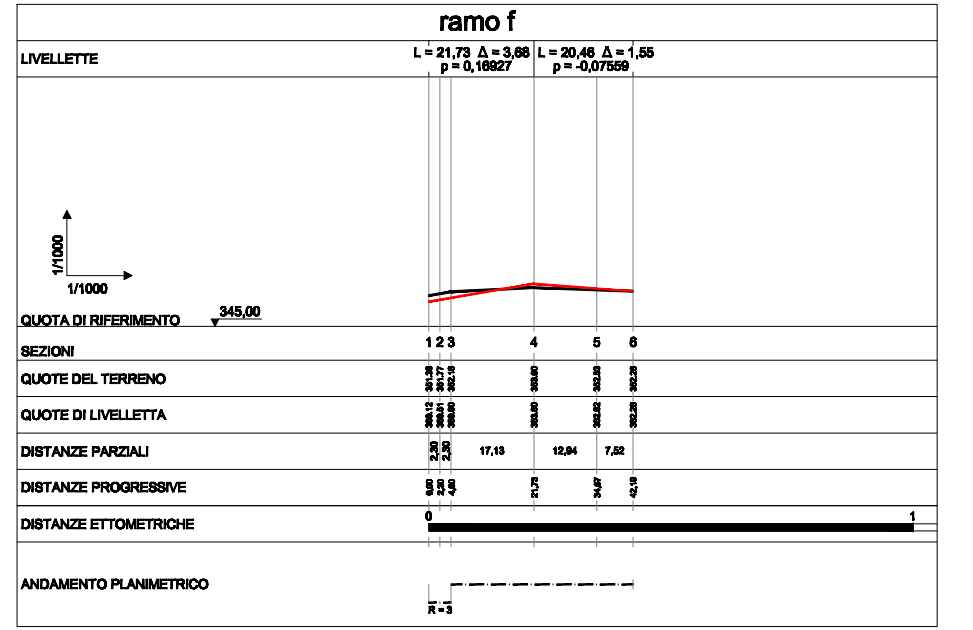
ramo f
LIVELLETTE
L = 21,73 Δ = 3,68
p = 0,16927
L = 20,46 Δ = 1,55
p = -0,07559
1/1000
QUOTA DI RIFERIMENTO
SEZIONI
QUOTE DEL TERRENO
QUOTE DI LIVELLETTA
DISTANZE PARZIALI
DISTANZE PROGRESSIVE
DISTANZE ETTOMETRICHE
ANDAMENTO PLANIMETRICO

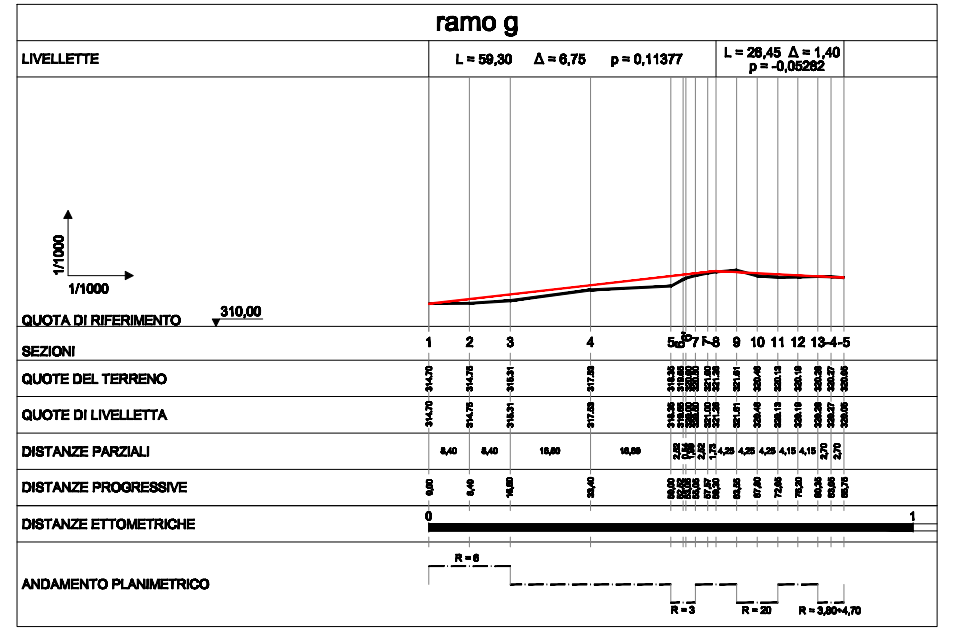
ramo g
LIVELLETTE
L = 59,30 Δ = 6,75 p = 0,11377
L = 26,45 Δ = 1,40
p = -0,05282
1/1000
QUOTA DI RIFERIMENTO
SEZIONI
QUOTE DEL TERRENO
QUOTE DI LIVELLETTA
DISTANZE PARZIALI
DISTANZE PROGRESSIVE
DISTANZE ETTOMETRICHE
ANDAMENTO PLANIMETRICO