

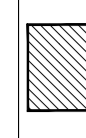


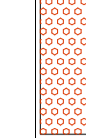







- LEGENDA**
-  limite zona BS3
 -  lotti residenziali
 -  edifici residenziali esistenti
 -  aree di massimo ingombro degli edifici
 -  spazio a verde pubblico S3
 -  area a parcheggio S4
 -  marciapiedi pubblici
 -  aree residuali e di uso pubblico
 -  viabilità veicolare principale
 -  percorsi viari interni di lotizzazione



COMUNE DI OLIENA
PROVINCIA DI NUORO

Arch. Franco Niffoi

Via Polidoro, 31 - 08080 Nuoro (CA) - Tel. 0785/32227 - e-mail: arch@franconiffoi.it

PIANO PARTICOLAREGGIATO DELLA ZONA BS3 DEL PUC
LOCALITÀ "MELATHU"
PROGETTO DEFINITIVO

Approvazione con delibera del Consiglio Comunale n° 41 del 16/10/2008

ELABORATO N° 6.1 PLANIMETRIA QUOTATA

scala 1:500

GRUPPO DI LAVORO:

Arch. FRANCO NIFFOI
Piant. ELENA BROTZU
Ing. ANNA MURRU

IL SINDACO:
FRANCESCO CAPELLI

IL RESPONSABILE DEL PROCEDIMENTO:
Ing. GABRIELE SCUDU

Dicembre 2008

